

Agenzia delle Entrate
CATASTO FABBRICATI
Ufficio Provinciale di
Belluno

ELABORATO PLANIMETRICO

Compilato da:
Bonato Luciano

Iscritto all'albo:
Geometri

Prov. Belluno N. 875

Comune di Auronzo Di Cadore

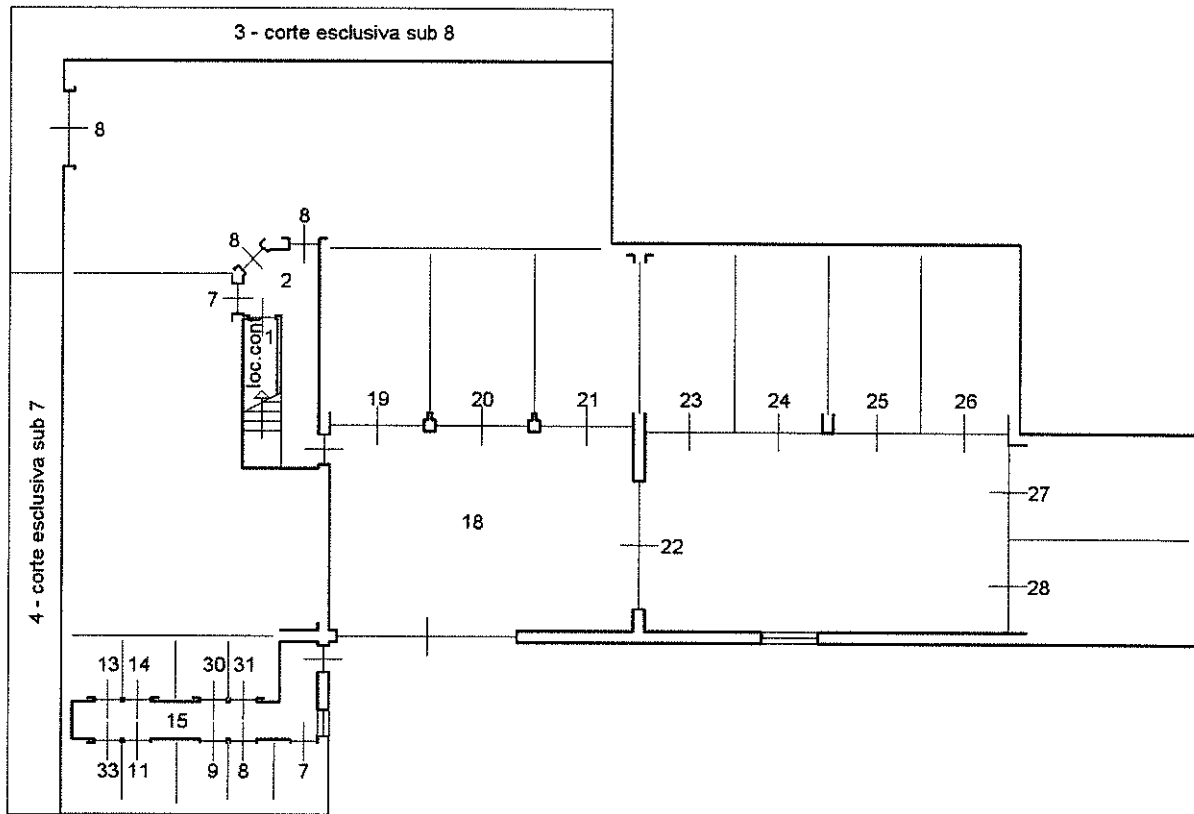
Protocollo n. BL0031655 del 18/06/2021

Sezione: Foglio: 59 Particella: 332

Tipo Mappale n. del

Dimostrazione grafica dei subalterni

Scala 1 : 200



PIANO PRIMO SOTTOSTRADA



Attesto planimetria in atti

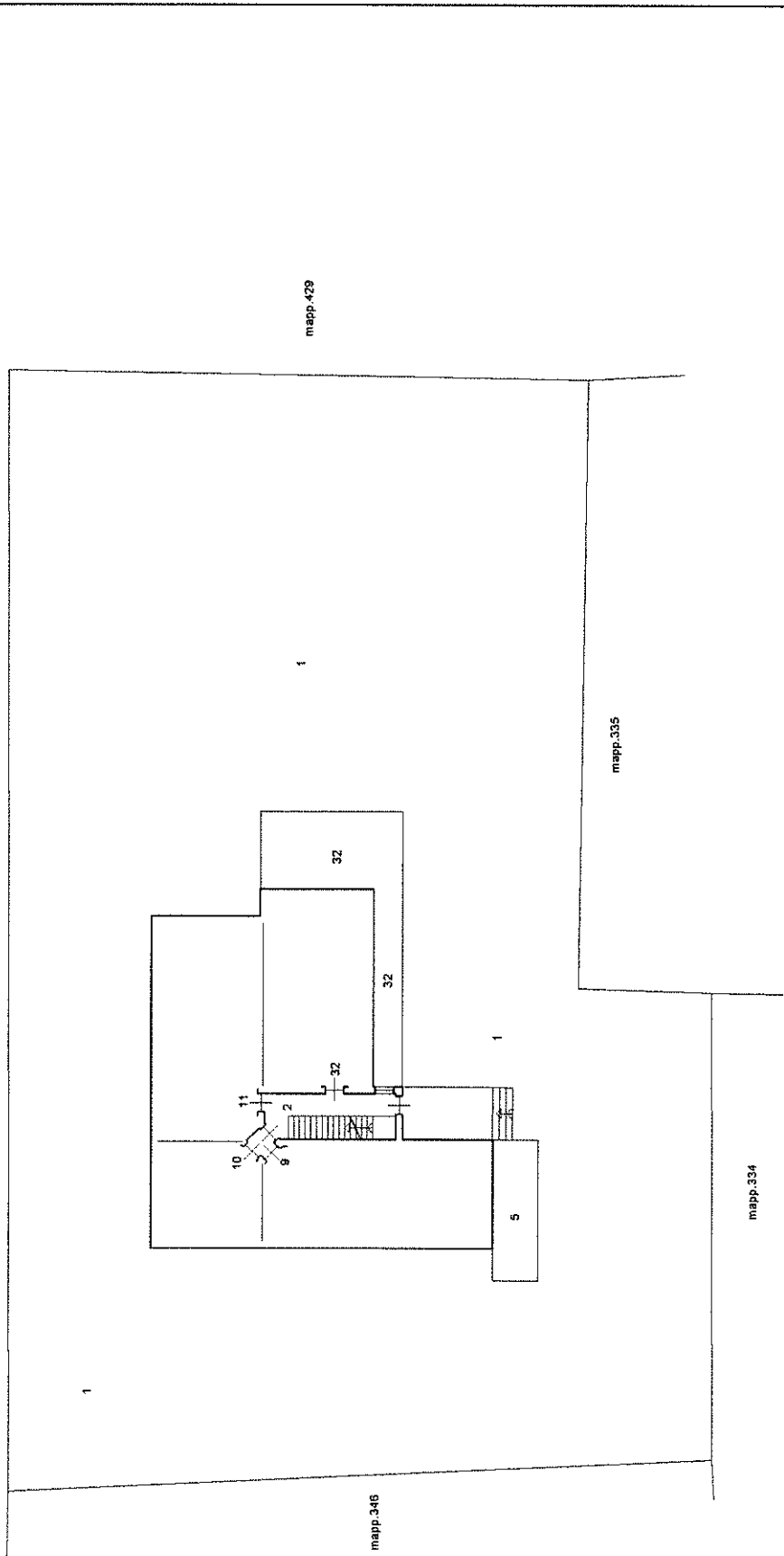
Data: 11/07/2023 - n. T213069 - Richiedente: Telematico

Formato schede: 3 - Formato di acquisizione: A4(210x297) - Formato stampa richiesto: A4(210x297) - Fattore di scala non utilizzabile

Elaborato Planimetrico - Catasto dei Fabbricati - Situazione al 11/07/2023 - Comune di AURONZO DI CADORE(A501) - < Foglio 59 Particella 332 >

Agencia delle Entrate
CATASTO FABBRICATI
Ufficio provinciale di Belluno

ELABORATO PLANIMETRICO	Compilato da: Bonato Luciano	Iscritto all'albo: Geometri	Prov. Belluno	N. 975
Comune di Auronzo Di Cadore	Sezione: Foglio: 59	Particella: 332	P.B. 9891465 n. 18/06/2021	del
Dimostrazione grafica dei subalterni	Tipo Mappale n. del. Scala 1 : 200			



PIANO TERRA

ELABORATO PLANIMETRICO

Compilato da:
Bonato Luciano

Iscritto all'albo:
Geometri

Prov. Belluno N. 875

**Agenzia delle Entrate
CATASTO FABBRICATI
Ufficio Provinciale di
Belluno**

Comune di Auronzo Di Cadore

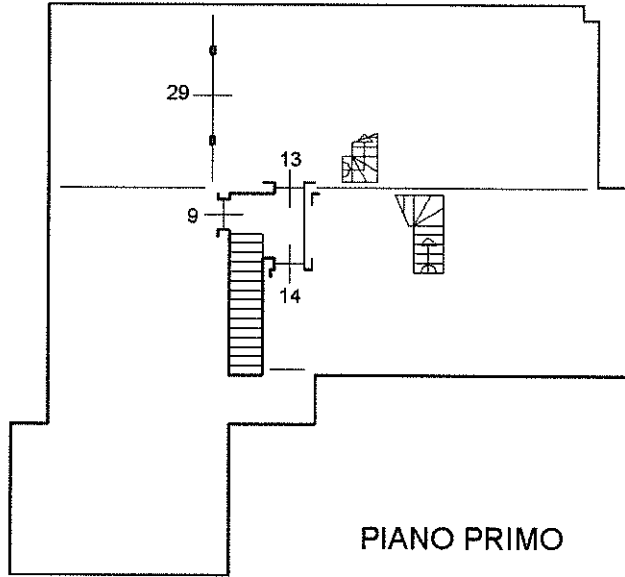
Sezione: Foglio: 59 Particella: 332

Protocollo n. BL0031655 del 18/06/2021

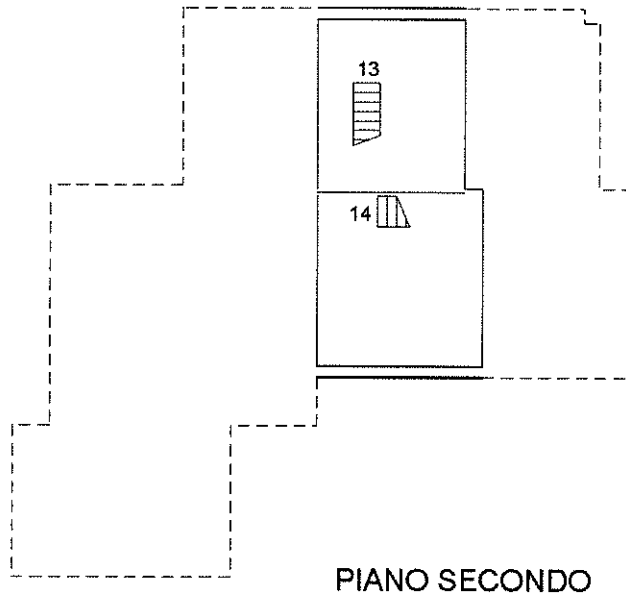
Tipo Mappale n. del

Dimostrazione grafica dei subalterni

Scala 1 : 200



PIANO PRIMO



PIANO SECONDO



Ultima planimetria in atti

Data: 11/07/2023 - n. T213069 - Richiedente: Telematico

Numero schede: 3 - Formato di acquisizione: A4(210x297) - Formato stampa richiesto: A4(210x297) - Fattore di scala non utilizzabile

MODULARIO
F. - fig. rend. - 497



MINISTERO DELLE FINANZE
DIREZIONE GENERALE DEL CATASTO E DEI SERVIZI TECNICI ERARIALI

MOD. B (Nuovo Catasto Edilizio Urbano)

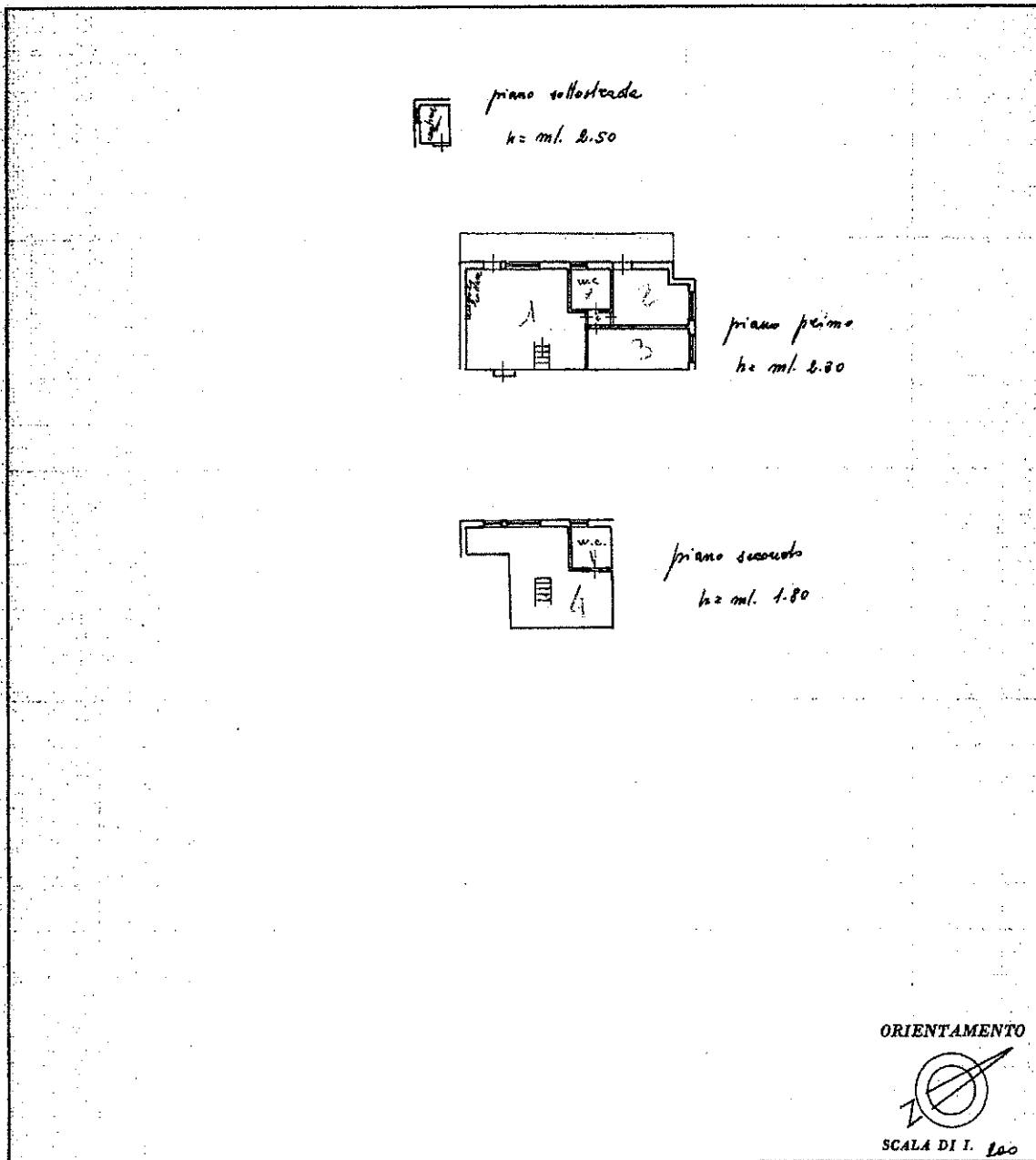
Lire
100

NUOVO CATASTO EDILIZIO URBANO

(R. DECRETO-LEGGI 18 APRILE 1959, N. 652)

Planimetria dell'immobile situato nel Comune di Auronzo di Cadore Via Frealpa

Allegata alla dichiarazione presentata all'Ufficio Tecnico Erariale di Belluno



SPAZIO RISERVATO PER LE ANNOTAZIONI D'UFFICIO

DATA 31/07/1984
PROT. N° 1289/84

Foglio	Part. edil.	Sub.
59	332	13

Compilata dal cl. 11
(Titolo, nome e cognome del tecnico)
Deperio Ferruccio
 Iscritto all'Albo degli Architetti
 della Provincia di Belluno
 DATA 24.7.1984
 Firma: Ferruccio

UNIONE ARQUITETTI
 33
 ALBERICO
 PROV. DI GORIZIA

Catasto dei Fabbricati - Situazione al 11/07/2023 - Comune di AURONZO DI CADORE(A501) - < Foglio 59 - Particella 332 - Subalterno 13 >
VIA CIRAPAI RA Piano S1 - 1 - ?

MODULARIO
N. 497



MINISTERO DELLE FINANZE
DIREZIONE GENERALE DEL CATASTO E DEI SERVIZI TECNICI ERARIALI

Mod. B (Nuovo Catasto Edilizio Urbano)


Lire
50

NUOVO CATASTO EDILIZIO URBANO

(R. DECRETO-LEGGE 12 APRILE 1939, N. 652)

Planimetria dell'immobile situato nel Comune di AURONZO Via SIRALBA

Allegata alla dichiarazione presentata all'Ufficio Tecnico Erariale di BELLUNO



SPAZIO RISERVATO PER LE ANNOTAZIONI D'UFFICIO

DATA 24 DIC. 1984
 PROT. N° 3043/84

Foglio	Part. cil.	Sub.
<u>59</u>	<u>332</u>	<u>29</u>

Compilato dal dott. Arch.
Alberico Facciotto
(Titolo, nome e cognome del tecnico)

Iscritto all'Albo degli Architetti
 della Provincia di BELLUNO

DATA 20-12-1984

Firma: [Signature]

Stampa:
 ALBERICO FACCIOTTO
 ARCHITETTO
 PROV. DI BELLUNO

Catasto dei Fabbricati - Situazione al 11/07/2023 - Comune di AURONZO DI CADORE(A501) - < Foglio 59 - Particella 332 - Subalterno 29 >
VIA CIRAI RA Piano I

MODULARIO
F. - rip. rend. - 487



MINISTERO DELLE FINANZE
DIREZIONE GENERALE DEL CATASTO E DEI SERVIZI TECNICI ERARIALI

Mod. B (Nuovo Catasto Edilizio Urbano)

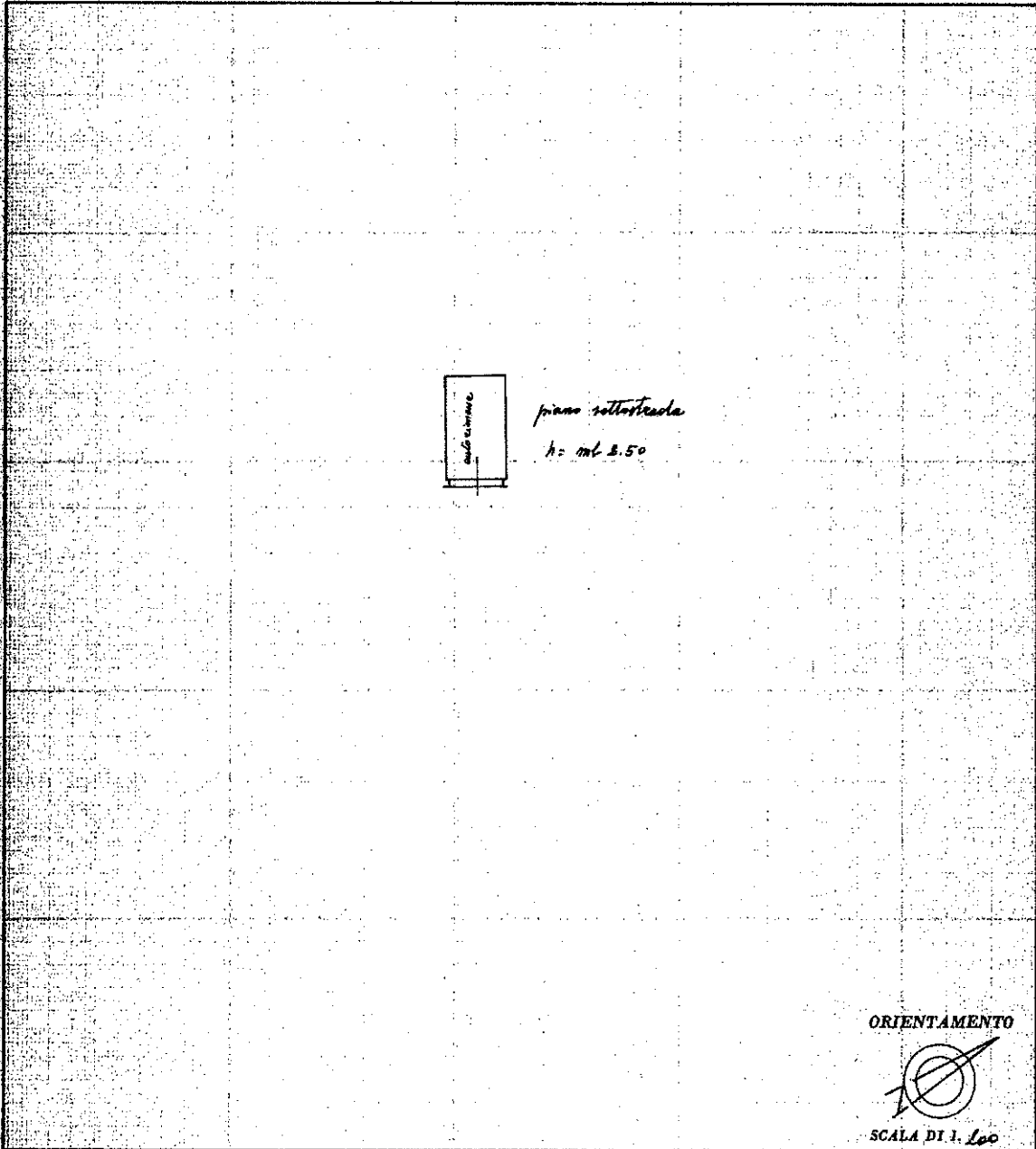
Lire
100

NUOVO CATASTO EDILIZIO URBANO

(R. DECRETO-LEGGE 13 APRILE 1939, N. 652)

Planimetria dell'immobile situato nel Comune di Verona Via Verona

Allegata alla dichiarazione presentata all'Ufficio Tecnico Erariale di Verona



SPAZIO RISERVATO PER LE ANNOTAZIONI D'UFFICIO

DATA PROT. N°	<u>1284/84</u>	<table border="1"> <thead> <tr> <th>Foglio</th> <th>Part. edil.</th> <th>Sub.</th> </tr> </thead> <tbody> <tr> <td><u>59</u></td> <td><u>332</u></td> <td><u>20</u></td> </tr> <tr> <td> </td> <td> </td> <td> </td> </tr> <tr> <td> </td> <td> </td> <td> </td> </tr> </tbody> </table>	Foglio	Part. edil.	Sub.	<u>59</u>	<u>332</u>	<u>20</u>						
Foglio	Part. edil.	Sub.												
<u>59</u>	<u>332</u>	<u>20</u>												

Compilata dal dott. Albano Facciolto
(Titolo, nome e cognome del compilatore)
 Iscritto all'Albo degli Architetti
 della Provincia di Verona
 DATA 26.7.1984 33
 Firma: [Signature]
 DIREZIONE REGIONALE
 PROV. DI VERONA

Catasto dei Fabbricati - Situazione al 11/07/2023 - Comune di AURONZO DI CADORE(A501) - < Foglio 59 - Particella 332 - Subalterno 20 >
VIA GIULIA DI BASSO 51 - I - 7