

Comune: (TV) NERVESA DELLA BATTAGLIA Scala originale: 1:2000 7-Ago-2024 8:56:19
Foglio: 26 Dimensione cornice: 534.000 x 378.000 metriProtocollo pratica T17655/2024

Data presentazione: 28/11/1995 - Data: 07/08/2024 - n. T18429 - Richiedente: Telematico

MOD. AN (CEU)
 DIREZIONE GENERALE DEL CATASTO E DEI SISTEMI
CATASTO EDILIZIO URBANO (ROL. 13-4-1998, n. 682)
 Planimetria di u.t.u. in Comune di **NERVESA D. BATTI**, via **Via Riscossa**

REGOLAMENTO
 F. 10 (ART. 1)



MINISTERO DELLE FINANZE
 DIREZIONE GENERALE DEL CATASTO E DEI SISTEMI
CATASTO EDILIZIO URBANO (ROL. 13-4-1998, n. 682)
 Planimetria di u.t.u. in Comune di **NERVESA D. BATTI**, via **Via Riscossa**

750
 L. 10/11/1990

ELABORATO PLANIMETRICO PER LA DIMOSTRAZIONE DELLA SUDDIVISIONE IN SUBALTERNI
 RIF. TIPO MAPPALE NR. 74845/83 PRES. IN DATA 16.12.93
 FRAZIONAMENTO TIPO 1212 APPROVATO IN DATA 01/06/1995
 IL PRESENTE ELABORATO ANNULLA E SOSTITUISCE IL PRECEDENTE N. 1450 DEL 15.02.94

L. E. G. E. N. D. A

MAPPALE NR. 563

SUB 1: BENE COMUNE NON CENSIBILE (Area Scoperta mq. 2030) ai sub 4, 5 e 6
 Variato per frazionamento

Soppresso e sostituito dal sub 7, m.n. 583 e 584 sub 2

SUB 2: BENE COMUNE NON CENSIBILE (Vano scala, C.T. e portico al P.T.) comune ai sub 4 e 8

SUB 3: BENE COMUNE CENSIBILE (Cantina di S1 di mq. 34) comune ai sub 4 e 8

SUB 4: ABITAZIONE
 T - SUB INVARIATO

SUB 5: ABITAZIONE
 T - 1 Variato per frazionamento

Soppresso e sostituito dal sub 8 e m.n. 584 sub 1

SUB 6: AUTORIMESSA
 T - SUB INVARIATO

SUB 7: BENE COMUNE NON CENSIBILE (Area Scoperta di mq. 1920) comune ai sub 4, 6 e 8

Deriva dal sub 1 per frazionamento

SUB 8: ABITAZIONE
 T - 1 Deriva dal sub 5 per frazionamento

MAPPALE NR. 583

AREA URBANA DI MQ. 73
 Deriva dal m.n. 563 sub 1 per frazionamento

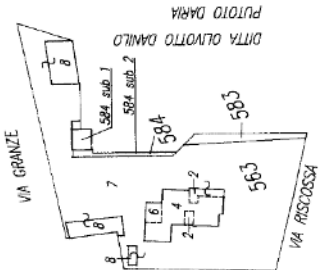
MAPPALE NR. 584

SUB 1: RICOVERO ATTREZZI AGRICOLI
 T - Deriva dal m.n. 563 sub 5 per frazionamento

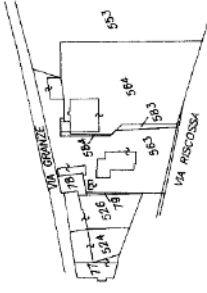
SUB 2: AREA URBANA DI MQ. 68
 Deriva dal m.n. 563 sub 1 per frazionamento



PIANO PRIMO



PIANO TERRA



PIANO PRIMO SOTTOSTRADA

COMUNE DI NERVESA DELLA BATTAGLIA
 PLANIMETRIA 1:2000
 Sez. C - Fog. 7 - m.n. 563 - 583 - 584

Elaborato Planimetrico - Catasto dei Fabbricati - Situazione al 07/08/2024 - Comune di NERVESA DELLA BATTAGLIA (MI) - Foglio 1 Particella 584 >

ORIENTAMENTO



SCALA DI 1:1000

INSEGNATO ALL'UFFICIO

Compilata dal **PERITO EDILE**

SOPRANO PIETRO

Inscritto all'albo dei **PERITI INDUSTRIALI**

della provincia di **TREVISO** n. **40**

24 NOV 1995

Sez. C - Foglio 1 Particella 584 >

29 NOV 1995

Ultima planimetria in atti

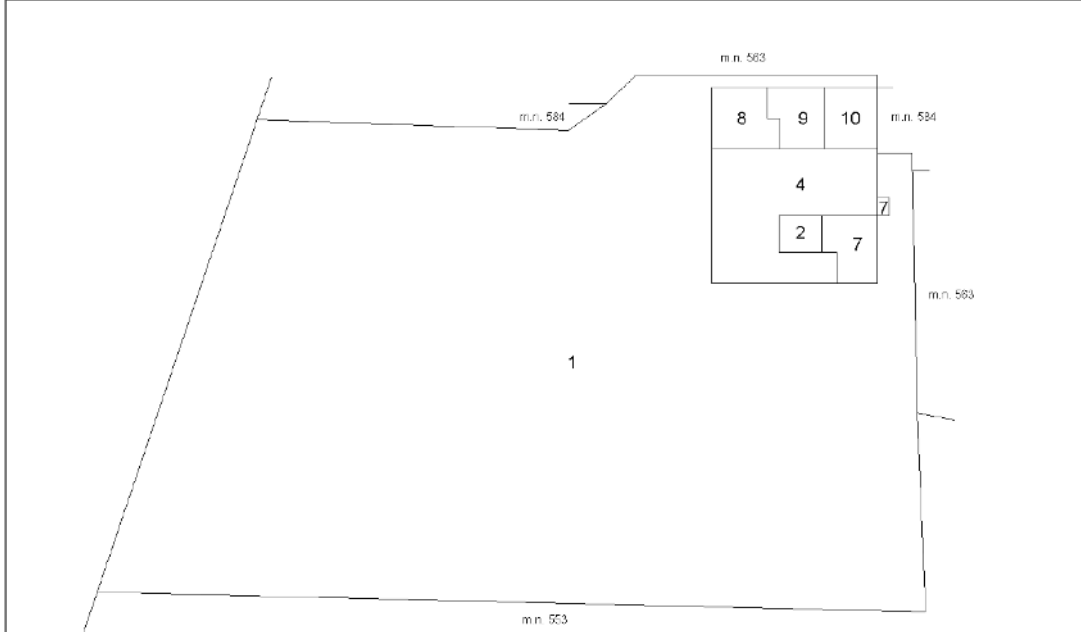
Data presentazione: 28/11/1995 - Data: 07/08/2024 - n. T18429 - Richiedente: Telematico
 Totale schede: 1 - Formato di acquisizione: A3(297x420) - Formato stampa richiesto: A4(210x297) - Fattore di scala non utilizzabile

Data: 07/08/2024 - n. T18000 - Richiedente: Telematico

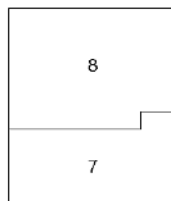
ELABORATO PLANIMETRICO	
Compilato da: Manzan Manuele	
Iscritto all'albo: Geometri	
Prov. Treviso	N. 2032

**Agenzia delle Entrate
CATASTO FABBRICATI
Ufficio Provinciale di
Treviso**

Comune di Nervesa Della Battaglia	Protocollo n. TV0073133 del 12/07/2019
Sezione: C Foglio: 7 Particella: 564	Tipo Mappale n. del
Dimostrazione grafica dei subalterni	Scala 1 : 500



PLANIMETRIA E PIANTA PIANO TERRENO (T)



PIANTA PIANO PRIMO (1)



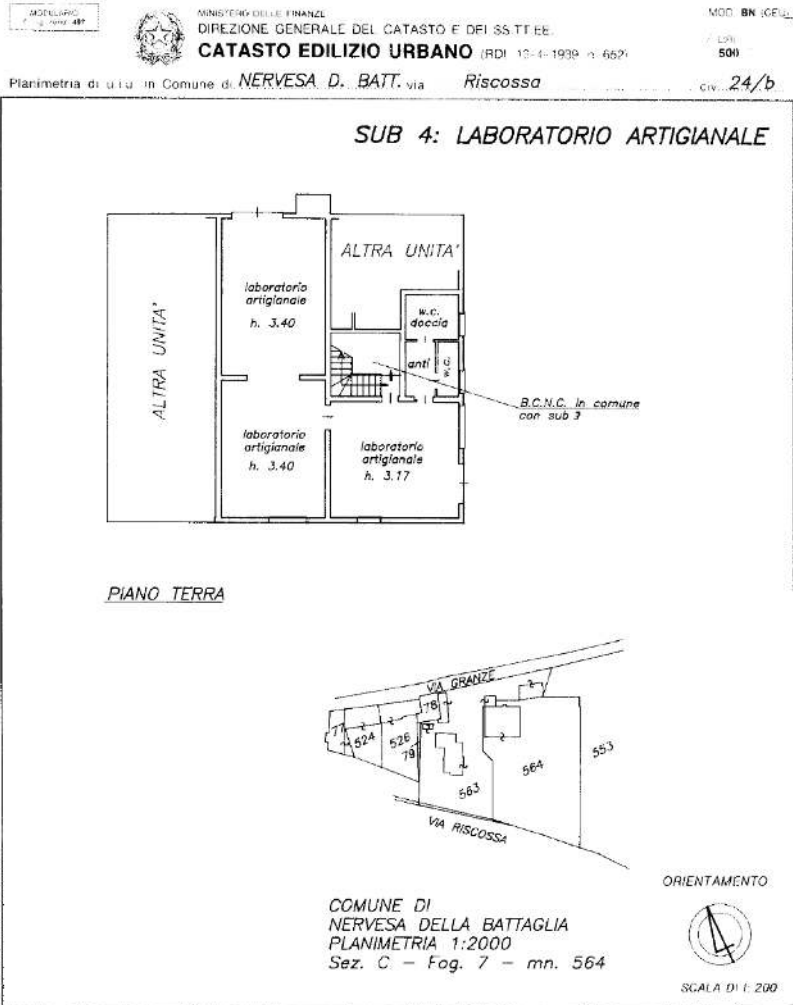
Ultima planimetria in atti

Data: 07/08/2024 - n. T18000 - Richiedente: Telematico

Totale schede: 1 - Formato di acquisizione: A4(210x297) - Formato stampa richiesto: A4(210x297) - Fattore di scala non utilizzabile

Elaborato Planimetrico - Catasto dei Fabbricati - Situazione al 07/08/2024 - Comune di NERVESA DELLA BATTAGLIA(F872) - Sez. urbana C - Foglio 7 Particella 564 >

Data presentazione: 15/02/1994 - Data: 31/07/2024 - n. T1015



Dichiarazione di N.C. <input checked="" type="checkbox"/> Denuncia di variazione <input type="checkbox"/>	Compilata dal INGEGNERE PEGORER ROBERTO	RISERVATO ALL'UFFICIO
Identificativi catastali F. 677 n. 564 sub. A	Iscritto all'Albo dei INGEGNERI della provincia di TREVISO n. 1140 data 28/04/1994 Firma Roberto Pegorer CRONC. INGEGNERI PROV. DI TREVISO	

Data presentazione: 15/02/1994 - Data: 31/07/2024 - n. T1015

Totale schede: 1 - Formato di acquisizione: A4(210x297) - Formato stampa: standard (A4)
 Utile planimetria in an.

Comune di Nervesa della Battaglia (TV) - Sez. urban. C - Foglio 7 - Particella 564 - Subalterno 4 - VIA DELLA RISCOSSA n. 24/b Piano 1

Data presentazione: 28/11/1995 - Data: 31/07/2024 - n. T10195

MODULARIO
F. Fog. Fond. 497



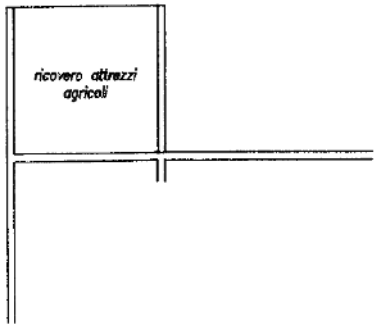
MINISTERO DELLE FINANZE
DIREZIONE GENERALE DEL CATASTO E DEI SS.TT.EE.
CATASTO EDILIZIO URBANO (RDL 13-4-1939, n. 652)

MOD. BN (CEU)

LIRE
500

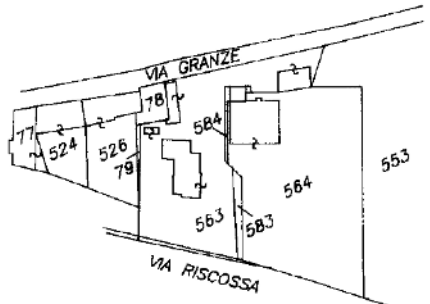
Planimetria di u.i.u. in Comune di NERVESA D. BATT. via Riscossa CIV.

SUB 1: RICOVERO ATTREZZI AGRICOLI



ricovero attrezzi
agricoli

PIANO TERRA h. mt. 4.00



COMUNE DI
NERVESA DELLA BATTAGLIA
PLANIMETRIA 1:2000
Sez. C - Fog. 7 - mn. 584

ORIENTAMENTO



SCALA DI 1:200

Catasto - Fabricati - Situazione al 31/07/2024 - Comune di NERVESA DELLA BATTAGLIA(F872) - < Sez. urbana C - Foglio 7 - Particella 584 - Subaltemo 1 >
VIA DELLA RISCOSSA Piano 1

Dichiarazione di N.C.
Ultima planimetria in variazione

Compilata da: **PERITO, EDILE**
Titolo, cognome e nome
SORARU' PIETRO

RISERVATO ALL'UFFICIO

Data presentazione: 28/11/1995 - Data: 31/07/2024 - n. T10195

Totale schede: 1 - Foglio di acquisizione: A4(210x297) - Formato stampa: A4(210x297) - Foglio stampa: 1/1

584 sub 1

data NOV 1995 Firma

Data presentazione: 28/11/1995 - Data: 31/07/2024 - n. T101960

MODULARIO
n. 497



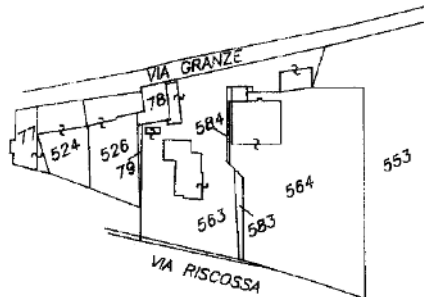
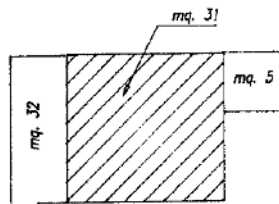
MINISTERO DELLE FINANZE
DIREZIONE GENERALE DEL CATASTO E DEI SS.TT.EE
CATASTO EDILIZIO URBANO (RDL 13-4-1939, n. 652)

MOD. BN (CEU)

LIRE
500

Planimetria di u.t.u. in Comune di NERVESA D. BATT. via Riscossa CIV.

SUB 2: AREA URBANA DI mq. 68



COMUNE DI
NERVESA DELLA BATTAGLIA
PLANIMETRIA 1:2000
Sez. C - Fog. 7 - mn. 584

ORIENTAMENTO



SCALA DI 1:200

Catasto Fabbricati - Situazione al 31/07/2024 - Comune di NERVESA DELLA BATTAGLIA(F872) - < Sez. urbana C - Foglio 7 - Particella 584 - Subaltemo 2 >
VIA DELLA RISCOSSA

Dichiarazione di N.C.
Ultima planimetria in data variazione

Compilata dal PERITO EDILE
SORARU' PIETRO

RISERVATO ALL'UFFICIO

Data presentazione: 28/11/1995 - Data: 31/07/2024 - n. T101960

Totale schede: 1 - Foglio di acquisizione: A4(210x297) - Formato della provincia: 9

n. 584 sub 2

21 NOV 1995

Firma:

Data presentazione: 28/11/1995 - Data: 31/07/2024 - n. T10196

MODULARIO
L. 12.10.1997 n. 497



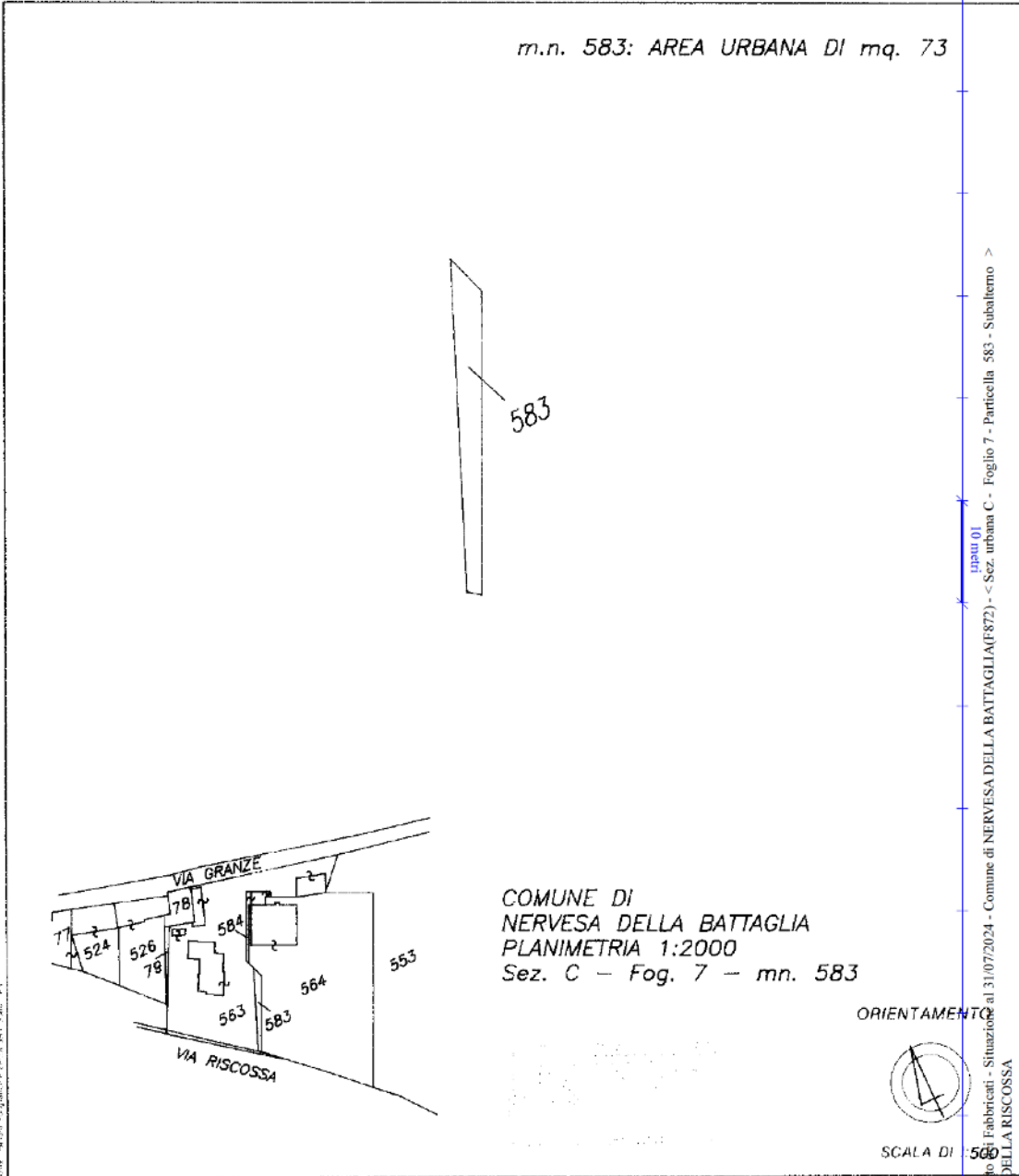
MINISTERO DELLE FINANZE
DIREZIONE GENERALE DEL CATASTO E DEI SISTEMI
CATASTO EDILIZIO URBANO (RDL 13-4-1939, n. 652)

MOD. EN (CFU)

URL
500

Planimetria di u.r.u. in Comune di **NERVESA D. BATT.** via **Riscossa** CIV.

m.n. 583: AREA URBANA DI mq. 73



Catasto - Fabbricati - Situazione al 31/07/2024 - Comune di NERVESA DELLA BATTAGLIA(F872) - < Sez. urbana C - Foglio 7 - Particella 583 - Subaltemo >
URBA 01
VIA DELLA RISCOSSA

Dichiarazione di N.C.

Compilata da: **PERITO EDILE**

RISERVATO ALL'UFFICIO

Ultima planimetria in attuazione

SORARU' PIETRO

Data presentazione: 28/11/1995 - Data: 31/07/2024 - n. T10196

Totale schede: 1 C/7 - Formato di acquisizione: A4(210x297) - Formato della provvista:

583

data 28/11/1995

Firma