

8-Nov-2022 22:6:55
 Protocollo pratica T446580/2022
 Scala originale: 1:2000
 Dimensione cornice: 776.000 x 552.000 metri
 Comune: (TV) QUINTO DI TREVISO
 Foglio: 14



N=1500

E=700

1 Particella: 450

MODULARIO
F. - Catasto 431



MINISTERO DELLE FINANZE
DIPARTIMENTO DEL TERRITORIO

Mod. EP/1 CEU

Ufficio Tecnico Erariale di **TREVI SO**

ELABORATO PLANIMETRICO

Pag. n. 1 di 1

Ubicazione e riferimenti catastali dell'immobile			
Comune	QUINTO DI TREVI SO		C.T. Sez. Fgl. 15 Mapp. 442
Via/piazza	VIA ZECCHINA	n. 53	C.E.U. Sez. B Fgl. 9 Mapp. 442
ESTRATTO DI MAPPA		scala 1:2000	Tipo mappale n. 265532 del 16 08.01
Riservato all'Ufficio Tecnico Erariale		L'operatore	
Protocollo Sostituisce il presente mod. EP/1 prot. Annullato e sostituito dal mod. EP/1 prot.			

MODULARIO
F. - Costo 432



MINISTERO DELLE FINANZE
DIPARTIMENTO DEL TERRITORIO

Mod. EP/2CEU

Ufficio Tecnico Erariale di TREVISO

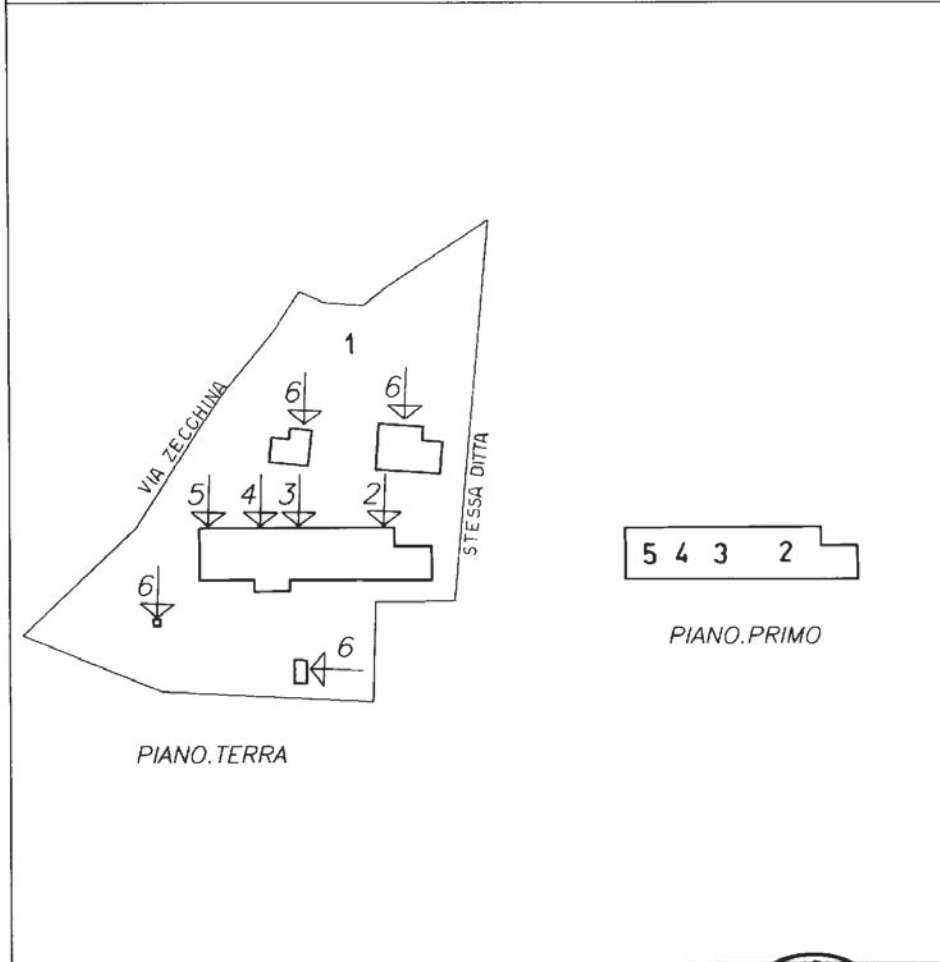
ELABORATO PLANIMETRICO

Pag. n. 1 di 1

Comune	Sezione	Foglio	Numero	Tipo mappale n.	del
QUINTO.DI.TREVISO	B	9	442	265532	16.08.01

DIMOSTRAZIONE GRAFICA DEI SUBALTERNI ASSEGNATI

scala 1:500



Riservato all'Ufficio Tecnico Erariale

L'operatore

Protocollo

Sostituisce il presente mod. EP/2 prot.

Annullato e sostituito dal mod. EP/2 prot.



MODULARIO
F. - Catasto 433MINISTERO DELLE FINANZE
DIPARTIMENTO DEL TERRITORIO

Mod. EP/3CEU

Ufficio Tecnico Erariale di **TREVISO**

ELABORATO PLANIMETRICO

ELENCO DEI SUBALTERNI ASSEGNATI

Pag. n. 1 , di 1

Comune		Sezione	Foglio	Numero	Tipo mappale n.		del	
QUINTO.DI.TREVISO		B	9	442	265532		16.08.01	
Numero	Sub.	UBICAZIONE via/piazza		civico	N piano	spazio	int.	DESCRIZIONE
442	1	VIA.ZECCHINA		53	T			B.C.N.C.(CORTILE).AREA.SCOPERTA DI.MQ.4225.COMUNE.AI.SUB.2,3,4,5,6.
442	2	VIA.ZECCHINA		53	T-1			ABITAZIONE
442	3	VIA.ZECCHINA		53	T-1			ABITAZIONE
442	4	VIA.ZECCHINA		53	T-1			ABITAZIONE
442	5	VIA.ZECCHINA		53	T-1			STALLA
442	6	VIA.ZECCHINA		53	T			MAGAZZINO.RURALE

Riservato all'Ufficio Tecnico Erariale

L'operatore

Protocollo

Sostituisce il presente mod. EP/3 prot.

Annullato e sostituito dal mod. EP/3 prot.



ACCERTAMENTO DELLA PROPRIETÀ IMMOBILIARE URBANA ELENCO DEI SUBALTERNI ASSEGNATI

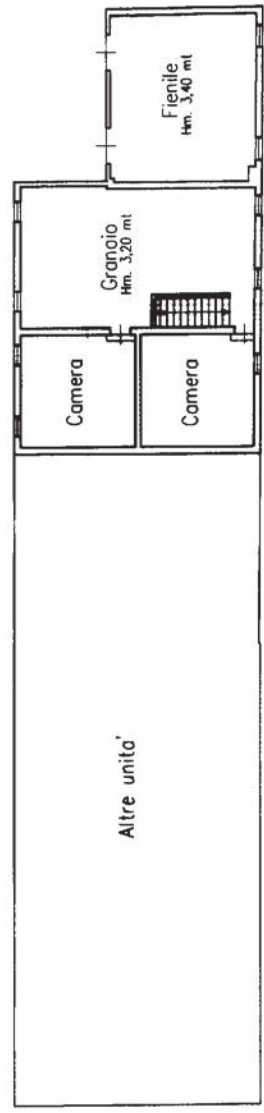
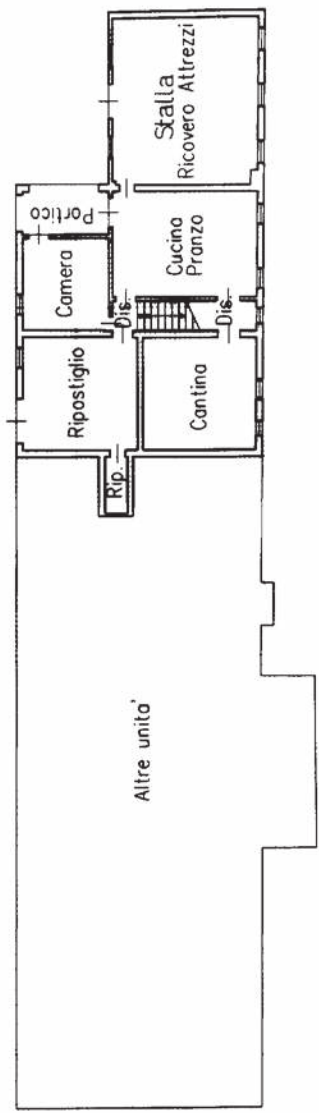
Comune QUINTO DI TREVISO	Sezione B	Foglio 9	Particella 442	Tipo mappale	del:
-----------------------------	--------------	-------------	-------------------	--------------	------

Sub	UBICAZIONE via/piazza	n.civ	Piani	Scala	Int	DESCRIZIONE
1	VIA ZECCHINA	53	T			Bene comune non censibile
2	VIA ZECCHINA	53	T-1			ABITAZIONI DI TIPO ECONOMICO
3	VIA ZECCHINA	53	T-1			ABITAZIONI DI TIPO ECONOMICO
4	VIA ZECCHINA	53	T-1			ABITAZIONI DI TIPO ECONOMICO
5	VIA ZECCHINA	53	T-1			STALLE, SCUDERIE, RIMESSE E AUTORIMESSE
6	VIA ZECCHINA	53	T			MAGAZZINI E LOCALI DI DEPOSITO

Visura telematica

MOD. AN (CEU)
 300
 53
 MINISTERO DELLE FINANZE
 DIPARTIMENTO DEL TERRITORIO
CATASTO EDILIZIO URBANO (RD 13-4-1939, n. 652)
 Planimetria di u.i.u. in Comune di **QUINTO DI TREVISO** via **ZECCHINA**

N.C.T.	N.C.E.U.		
FG. MAPP.	SEZ.	FG. MAPP.	SUB.
15	442	B 9	442 2



ORIENTAMENTO
 SCALA DI 1: 200
 RISERVATO ALL'UFFICIO

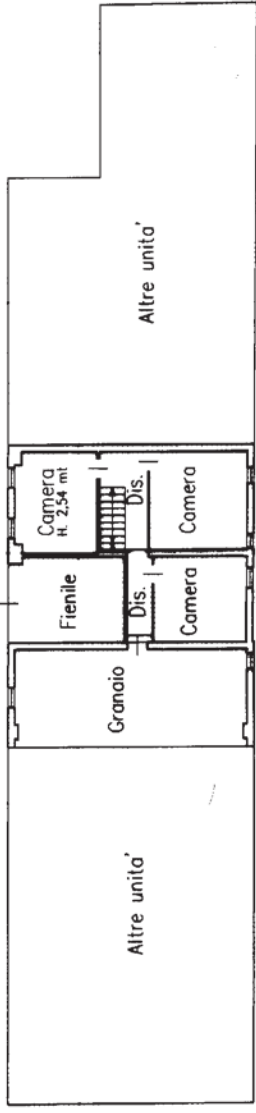
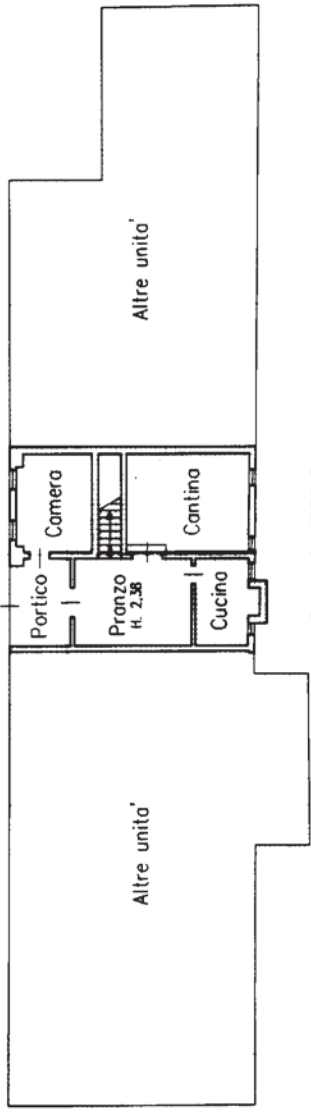


Completata dal Geometra **ZECCHINATO STEFANO**
 iscritto all'albo dei Geometri della provincia di Padova n. 3748
 Firma *[Signature]*
 Dichiarazione di N.C.
 Denuncia di variazione
 Identificativi catastali F. **B/5** sub **invari 01**
 n. **4/4** sub **invari 01**


Catasto dei Fabbrianti - Situazione al 08/11/2022 - Comune di QUINTO DI TREVISO (31031) - Sez. urbana B - Foglio 9 - Particella 442 - Subalterno 2 >
 VIA ZECCHINA n. 53 Piano T-1

MOD. AN (CEU) UIC 300
 MINISTERO DELLE FINANZE
 DIPARTIMENTO DEL TERRITORIO
CATASTO EDILIZIO URBANO (RDL 13-4-1939, n. 652)
 Planimetria di u.i.u. in Comune di **QUINTO DI TREVISO** via **ZECCHINA** n. **53**

N.C.T.	N.C.E.U.		
FG. MAPP.	SEZ.	FG. MAPP.	SUB
15	442	B 9	442 3



ORIENTAMENTO
 SCALA DI 1: 200
 RISERVATO ALL'UFFICIO



Compilata dal **Geom. ZECCHINATO STEFANO**
 iscritto all'albo de **Geometri** della provincia di **Padova** n. **3748**
 data **08/11/2022** Firma **[Signature]**

Dichiarazione di N.C.
 Denuncia di variazione
 Identificativi catastali **B/9**
 n. **3748** sub. **3** (u.i.u. 0)

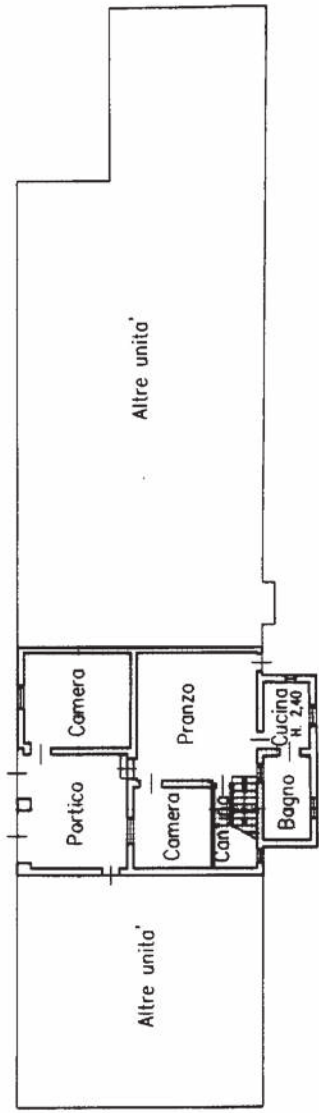
MOD. AN (CEU)
1/III
300
53
CIV

MINISTERO DELLE FINANZE
DIPARTIMENTO DEL TERRITORIO
CATASTO EDILIZIO URBANO (RDL 13-4-1939, n. 652)
Planimetria di u.i.u. in Comune di **QUINTO DI TREVISO** via **ZECCHINA**




MODULARIO
3/77 n. 496

N.C.T.	N.C.E.U.
FG. MAPP. SEZ. FG. MAPP. SUB.	
15 442 B 9 442 4	



PIANO TERRA
Hm. 2.50 mt.



PIANO PRIMO
Hm. 3.57 mt.

ORIENTAMENTO
SCALA DI 1: 200



RISERVATO ALL'UFFICIO



Dichiarazione di N.C. Denuncia di variazione
 Identificativi catastali
 F. 2/9 n. 442 B 9 442 4 sub. matr. 01
 Compilata dal **Geom. TECCHMATO STEFANO**
 Iscritto all'albo de **Geometri Padova** n. **3748**
 dalla 9 della 9 1991
 Firma [Signature] Subalterno 4

MOD. AN (CEU)
LIRE
300


MINISTERO DELLE FINANZE
DIPARTIMENTO DEL TERRITORIO
CATASTO EDILIZIO URBANO (RD.L. 13-4-1939, n. 652)




MODULARIO
3 F.L.S. 496

Planimetria di u.i.u. in Comune di **QUINTO DI TREVISO** via **ZECCHINA** CIV.

N.C.T.	N.C.E.U.
FG. MAPP. SEZ. FG. MAPP. SUB.	
15 442 B 9 442 5	



PIANO TERRA
Hm. 2.50 mt.



PIANO PRIMO
Hm. 2.87 mt.

ORIENTAMENTO
SCALA DI 1: 200
RISERVATO ALL'UFFICIO



Completata da **Geometra ZECCHINATO STEFANO**
 Iscritto all'albo dei **Geometri Padova** n. **3748**
 della provincia di **Padova** data **10/11/01**
 Firma **Zecchinato Stefano**

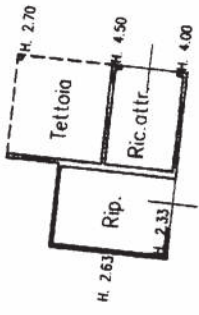
Dichiarazione di N.C.
 Denuncia di variazione
 Identificativi catastali
 F. **B19** n. **442** sub. **9** mat. **01**

Ultima planimetria in atti


MOD. AN (CEU) 1:100 300

MINISTERO DELLE FINANZE
DIPARTIMENTO DEL TERRITORIO
CATASTO EDILIZIO URBANO (RDL 13-4-1939, n. 652)

Planimetria di u.i.u. in Comune di **QUINTO DI TREVISO** via **ZECCHINA** n. **53**



N.C.T.		N.C.E.U.	
FG.	MAPP.	SEZ.	FG.
15	442	B	9
			442
			6



PIANO TERRA

WC Hm. 2.00 mt


Ric. altr. Hm. 2.20 mt

ORIENTAMENTO



SCALA Di 1: 200

RISERVATO ALL'UFFICIO



Compiata da **Geometra ZECCHINATO STEFANO**
 Iscritto all'albo de **Geometri Padova** n. **3748**
 della provincia di **Padova**

Dichiarazione di N.C.
 Denuncia di variazione
 F. **879** n. **442** sub **10/01**
 Modificativi catastali
 data **16/10/01**

Catasto dei Fabbricati - Situazione al 08/11/2022 - Comune di QUINTO DI TREVISO (4131) - Sez. urbana B - Foglio 9 - Particella 442 - Subalterno 6



N=100

E=1300

8-Nov-2022 22:13:55

Protocollo pratica T447118/2022

Scala originale: 1:2000

Dimensione cornice: 776.000 x 552.001 metri

Comune: (TV) QUINTO DI TREVISO
Foglio: 1

1 Particella: 722





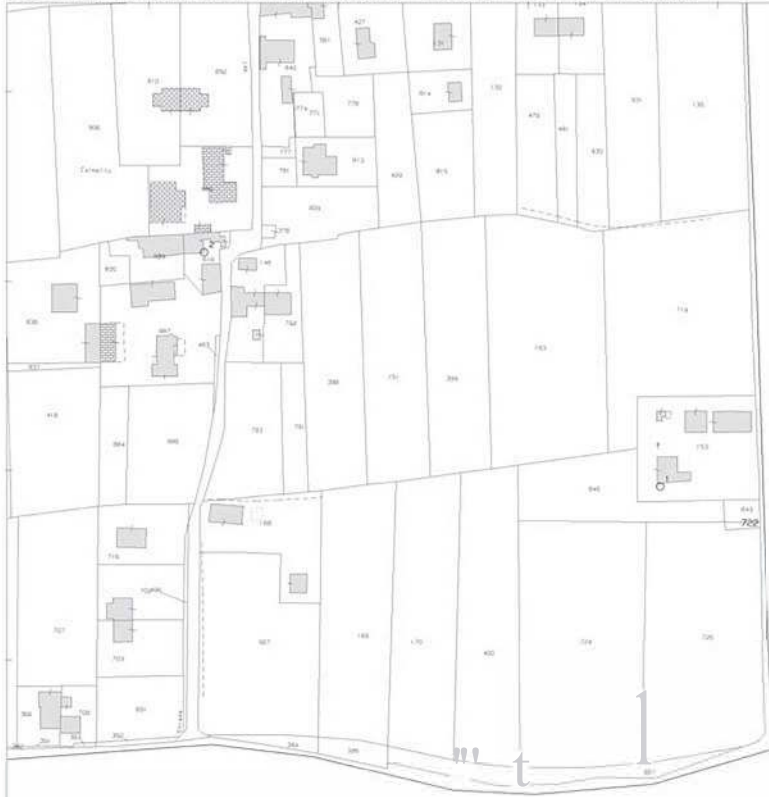
8-Nov-2022 22:24:29
Protocollo pratica T447818/2022

Scala originale: 1:2000
Dimensione cornice: 776.000 x 552.001 metri

Comune: (TV) QUINTO DI TREVISO
Foglio: 2

Direzione Provinciale di Treviso Ufficio Provinciale - Territorio - Direttore PAOLO FRANZOSO

Via. tel. (0.90 euro)



8-Nov-2022 22:13:55
:-sticello pratica T447110/2022

Scala originale: 1:2000
Dimensione cartacea: 716.000 x 552.001 metri

(TV) QUINTO DI TREVISO

IP.U11,011

ndc

MODULARIO
F. - Cat. S. T. - 215



MINISTERO DELLE FINANZE
DIREZIONE GENERALE DEL CATASTO E DEI SERVIZI TECNICI ERARIALI

MOD. B (Nuovo Catasto Edilizio Urbano)

NUOVO CATASTO EDILIZIO URBANO

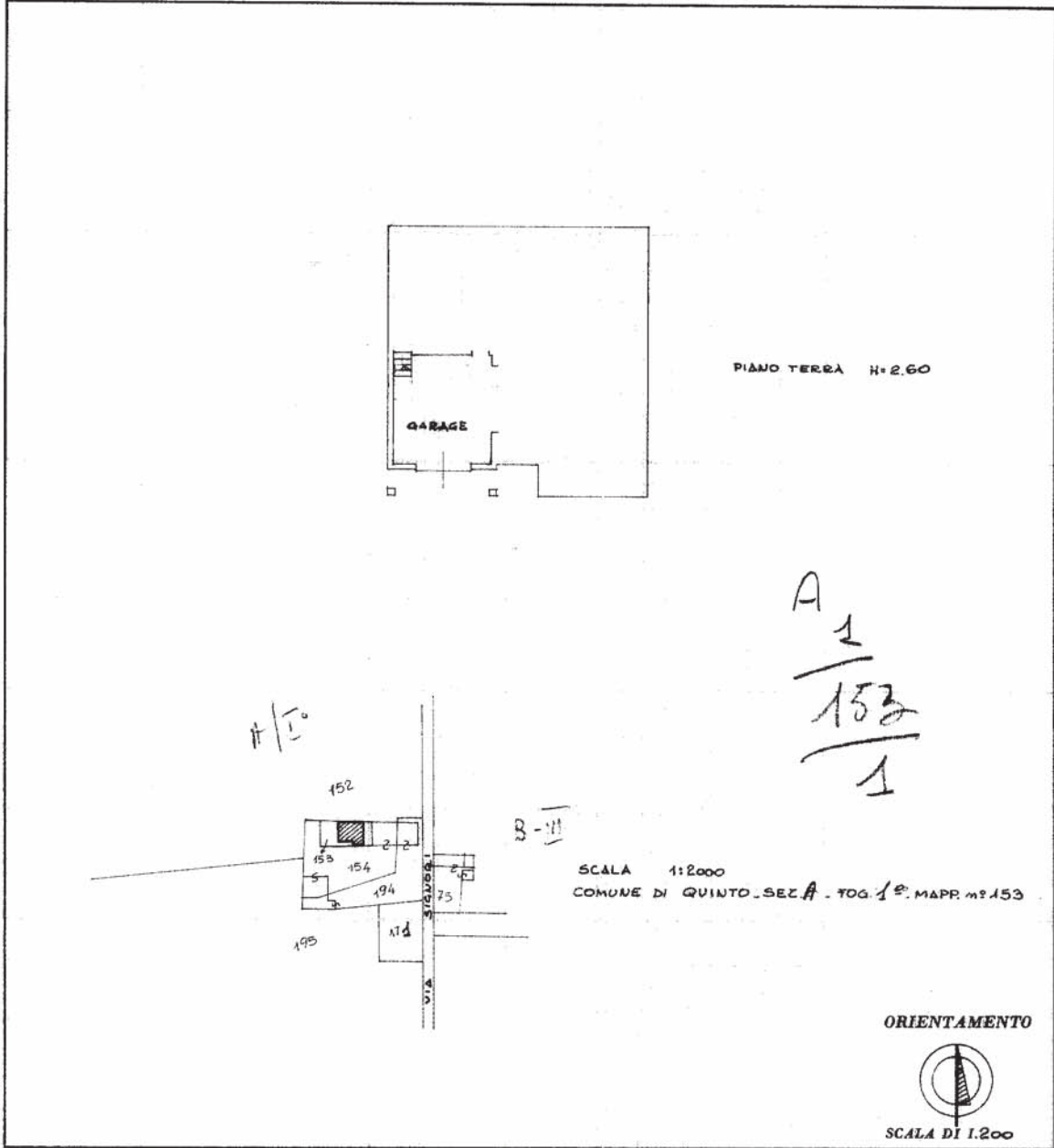
(R. DECRETO-LEGGE 13 APRILE 1939, N. 652)

Lire
15

Planimetria dell'immobile situato nel Comune di QUINTO Via SIGNORI

Ditta [REDACTED] 153
/

Allegata alla dichiarazione presentata all'Ufficio Tecnico Erariale di TREVISO



SPAZIO RISERVATO PER LE ANNOTAZIONI D'UFFICIO

<p>DATA</p> <p>PROT. N° <u>5906</u></p>	
---	--

Compilata dal GEOM. OTTAVIANO
(Titolo, nome e cognome del tecnico)
GRANDO
Iscritto all'Albo dei GEOMETRI
della Provincia di TREVISO
DATA 4-12-1973
Firma: [Signature]

Ultima planimetria in atti

Catasto dei Fabbricati - Situazione al 08/11/2022 - Comune di QUINTO DI TREVISO(HI31) - < Sez. urbana A - Foglio 1 - Particella 153 - Subalterno 1 >
VIA MURARI Piano T

MODULARIO
F. - Cat. S. T. - 315



MINISTERO DELLE FINANZE
DIREZIONE GENERALE DEL CATASTO E DEI SERVIZI TECNICI ERARIALI
NUOVO CATASTO EDILIZIO URBANO

MOD. B (Nuovo Catasto Edilizio Urbano)

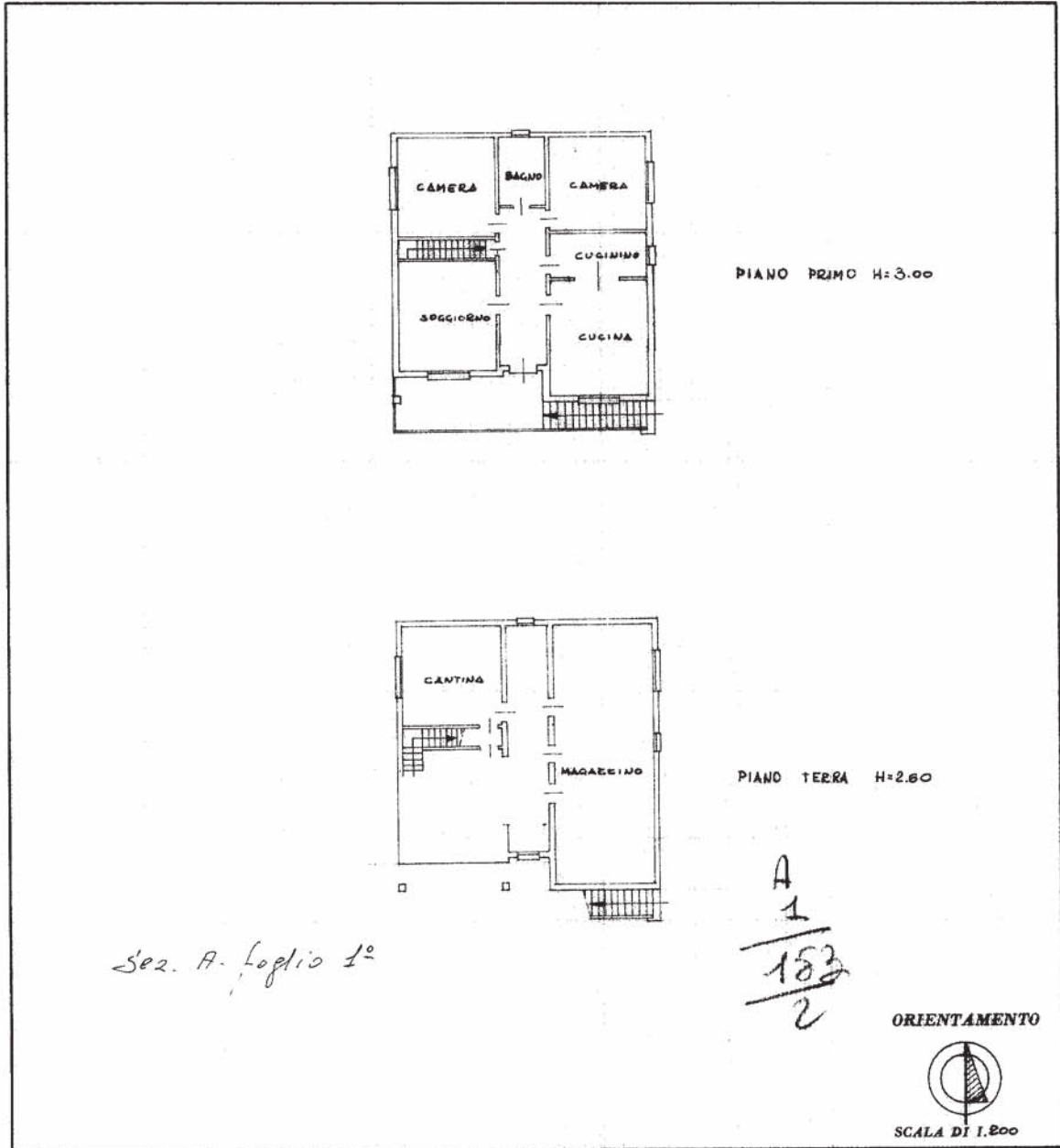
Lire
15

(R. DECRETO-LEGGE 13 APRILE 1949, N. 652)

Planimetria dell'immobile situato nel Comune di QUINTO Via SIGNORI

Ditta [REDACTED] ¹³³

Allegata alla dichiarazione presentata all'Ufficio Tecnico Erariale di TREVISO ₂



SPAZIO RISERVATO PER LE ANNOTAZIONI D'UFFICIO

DATA
PROT. N°

5907

ISTITUTO POLIGRAFICO DELLO STATO

Compilata dal GEOM. GRANDO
(Titolo, nome e cognome del tecnico)
OTTAVIANO

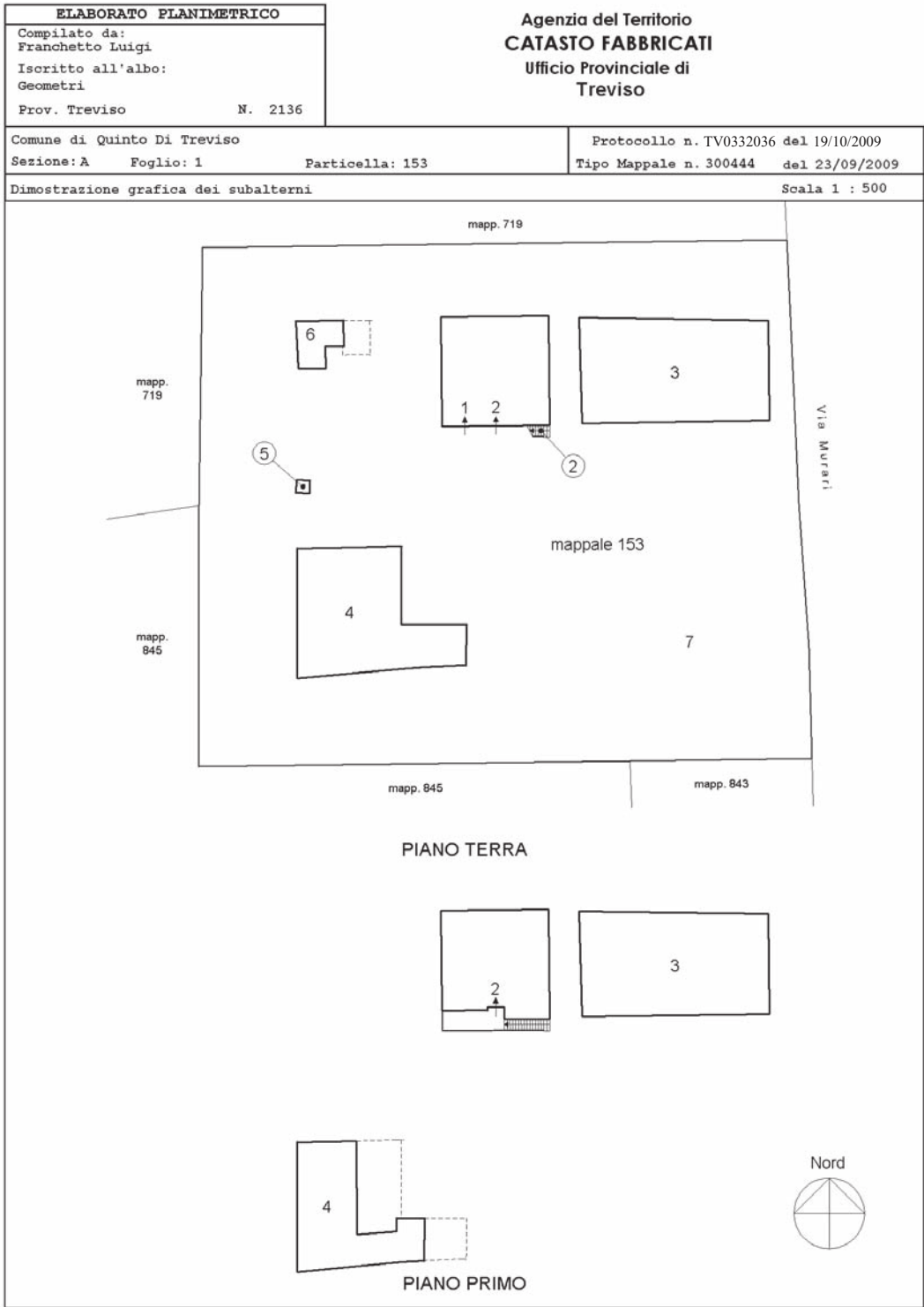
Iscritto all'Albo dei GEOMETRI
della Provincia di TREVISO

DATA 4 - 12 - 1973

Firma: [Signature]

Catasto dei Fabbricati - Situazione al 08/11/2022 - Comune di QUINTO DI TREVISO(HI31) - < Sez. urbana A - Foglio 1 - Particella 153 - Subalterno 2 >
VIA MURARI Piano T - 1

Ultima planimetria in atti



ACCERTAMENTO DELLA PROPRIETÀ IMMOBILIARE URBANA ELENCO DEI SUBALTERNI ASSEGNATI

Comune QUINTO DI TREVISO	Sezione A	Foglio 1	Particella 153	Tipo mappale 300444	del: 23/09/2009
-----------------------------	--------------	-------------	-------------------	------------------------	--------------------

Sub	UBICAZIONE via/piazza	n.civ	Piani	Scala	Int	DESCRIZIONE
1	via murari		T			GARAGE - GIA' COSTITUITO - INVARIATO
2	via murari		T-1			ABITAZIONE - GIA' COSTITUITA - INVARIATA
3	via murari		T-1			UNITA' COLLABENTI
4	via murari		T-1			UNITA' COLLABENTI
5	via murari		T			UNITA' COLLABENTI
6	via murari		T			UNITA' COLLABENTI
7	via murari		T			BENE COMUNE NON CENSIBILE AI SUB 1, 2, 3, 4, 5 E 6 (AREA SCOPERTA DI MQ. 2849)