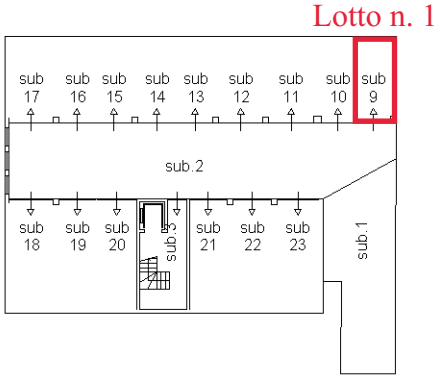


Agenzia del Territorio
CATASTO FABBRICATI
Ufficio Provinciale di
Treviso

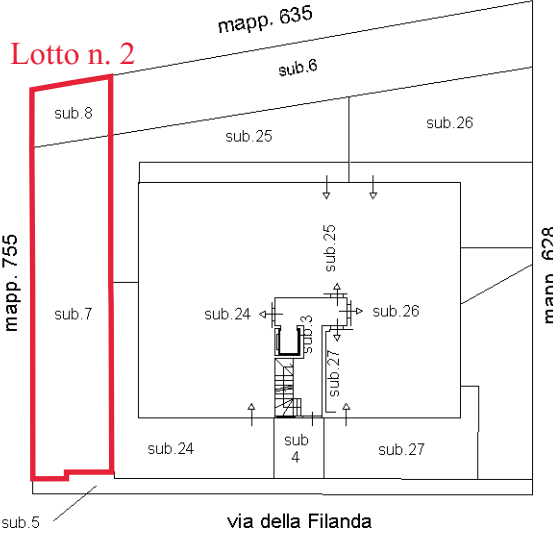
ELABORATO PLANIMETRICO	
Compilato da: Marcon Giorgio	
Iscritto all'albo: Geometri	
Prov. Treviso	N. 2033

Comune di Motta Di Livenza	Protocollo n. TV0301239 del 07/10/2008
Sezione: A Foglio: 3 Particella: 758	Tipo Mappale n. del

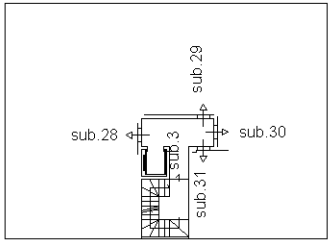
Dimostrazione grafica dei subalterni Scala 1 : 500



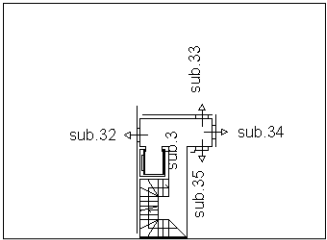
PIANO INTERRATO



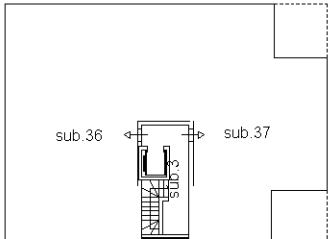
PIANO TERRA



PIANO PRIMO



PIANO SECONDO



PIANO TERZO



Ultima planimetria in atti

**Agenzia del Territorio
CATASTO FABBRICATI
Ufficio Provinciale di
Treviso**

Dichiarazione protocollo n. TV0293767 del 01/10/2008

Planimetria di u.i.u. in Comune di Motta Di Livenza

Via Della Filanda

civ.

Identificativi Catastali:

Sezione: A

Foglio: 3

Particella: 758

Subalterno: 9

Compilata da:
Marcon Giorgio

Iscritto all'albo:
Geometri

Prov. Treviso

N. 2033

Scheda n. 1

Scala 1:200



PIANO TERRA
H ml. 2.40



Ultima planimetria in atti

