



MINISTERO DELLE FINANZE
DIREZIONE GENERALE DEL CATASTO E DEI SERVIZI TECNICI ERARIALI
NUOVO CATASTO EDILIZIO URBANO

Mod. B (Nuovo Catasto Edilizio Urbano)

(R. DECRETO-LEGGE 15 APRILE 1979, N. 662)

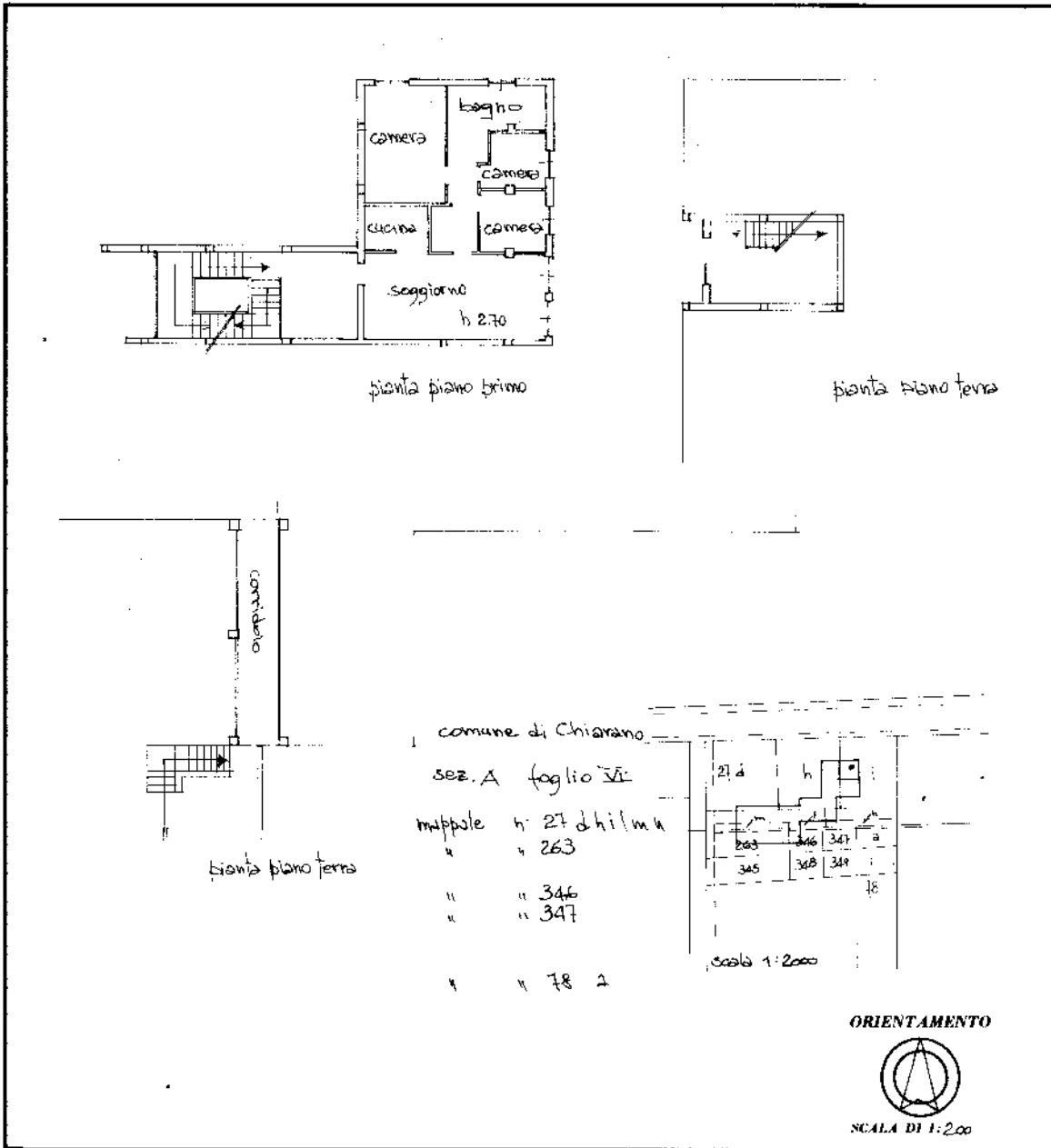
Planimetria dell'immobile situato nel Comune di Chiarano

Via Roma

78
17

Ditta [redacted]

Allegata alla dichiarazione presentata all'Ufficio Tecnico Erariale di Treviso



SPAZIO RISERVATO PER LE ANNOTAZIONI D'UFFICIO	
DATA	A
PROT. N°	6
	78
	17

Compilata dall' architetto
(Titolo, nome e cognome del tecnico)
Sergio Margareto
Iscritto all'Albo degli architetti
della Provincia di Treviso
DATA 5 luglio 1982
Firma: [signature]

Elografica S&G - Treviso

Ultima planimetria in atti

Catasto dei Fabbricati - Situazione al 05/03/2024 - Comune di CHIARANO(C614) - < Sez. urbana A - Foglio 6 - Particella 78 - Subalterno 17 >
invariato



MINISTERO DELLE FINANZE
DIREZIONE GENERALE DEL CATASTO E DEI SERVIZI TECNICI ERARIALI
NUOVO CATASTO EDILIZIO URBANO

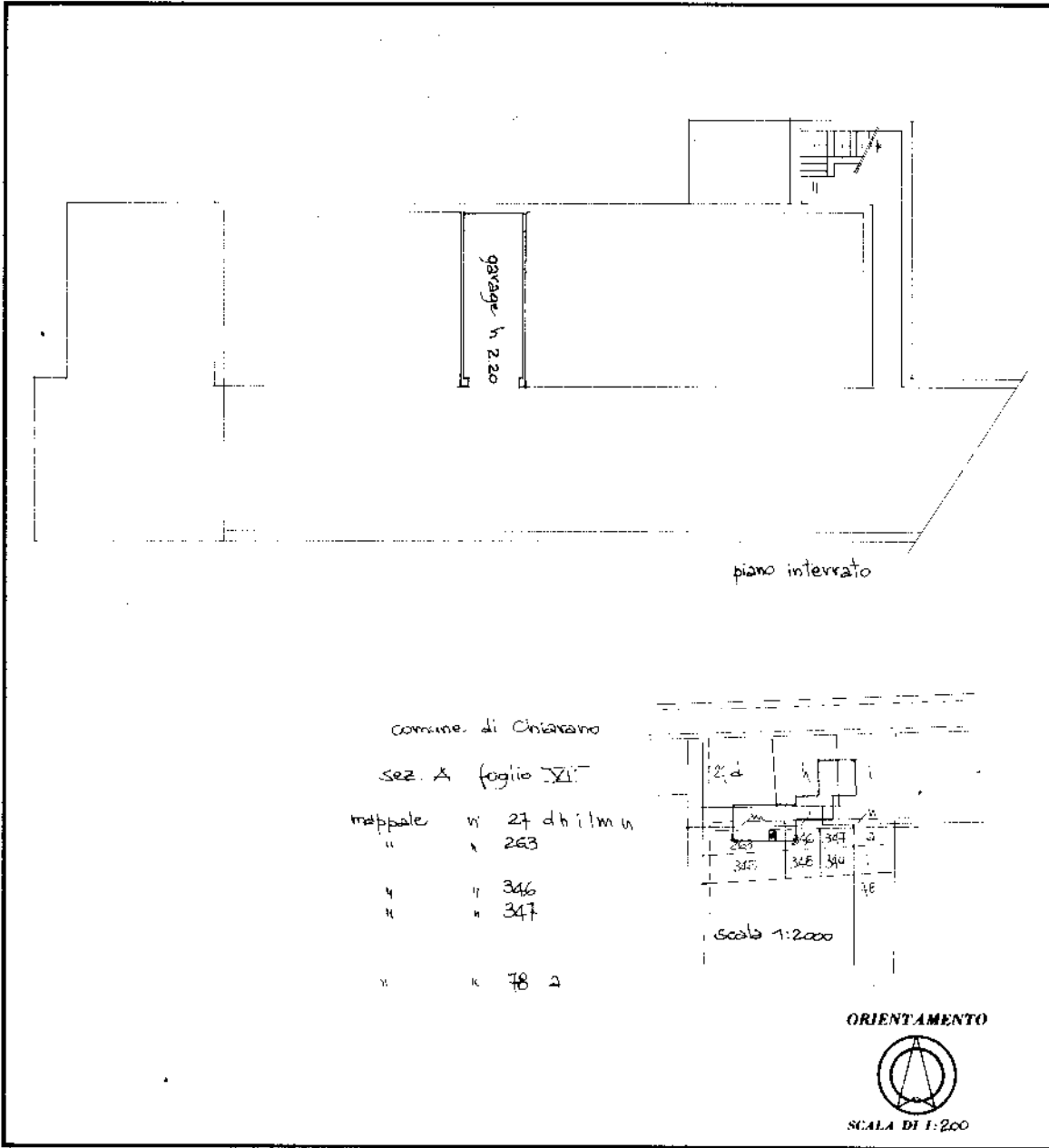
Mod. B (Nuovo Catasto Edilizio Urbano)

(R. DECRETO-LEGGI 15 APRILE 1959, N. 652)

Planimetria dell'immobile situato nel Comune di Chiarano Via Roma

Ditta [REDACTED]

Allegata alla dichiarazione presentata all'Ufficio Tecnico Erariale di Treviso



SPAZIO RISERVATO PER LE ANNOTAZIONI D'UFFICIO

DATA	A 1982
PROT. N°	

Compilato dall'architetto
(Titolo, nome e cognome del tecnico)
Sergio Margareto
Iscritto all'Albo degli architetti
della Provincia di Treviso
DATA 5 luglio 1982
Firma: Sergio Margareto

Eletgrafica S&G - Treviso

Ultima planimetria in atti

LOTTO 02



N=400

E=-2600

1 Particella 78

(TV) CHIARANO
 scale: 1:1000
 Emissione: 05/05/2000
 Foglio: 78/7



MINISTERO DELLE FINANZE

Mod. B (Nuovo Catasto Edilizio Urbano)

DIREZIONE GENERALE DEL CATASTO E DEI SERVIZI TECNICI ERARIALI

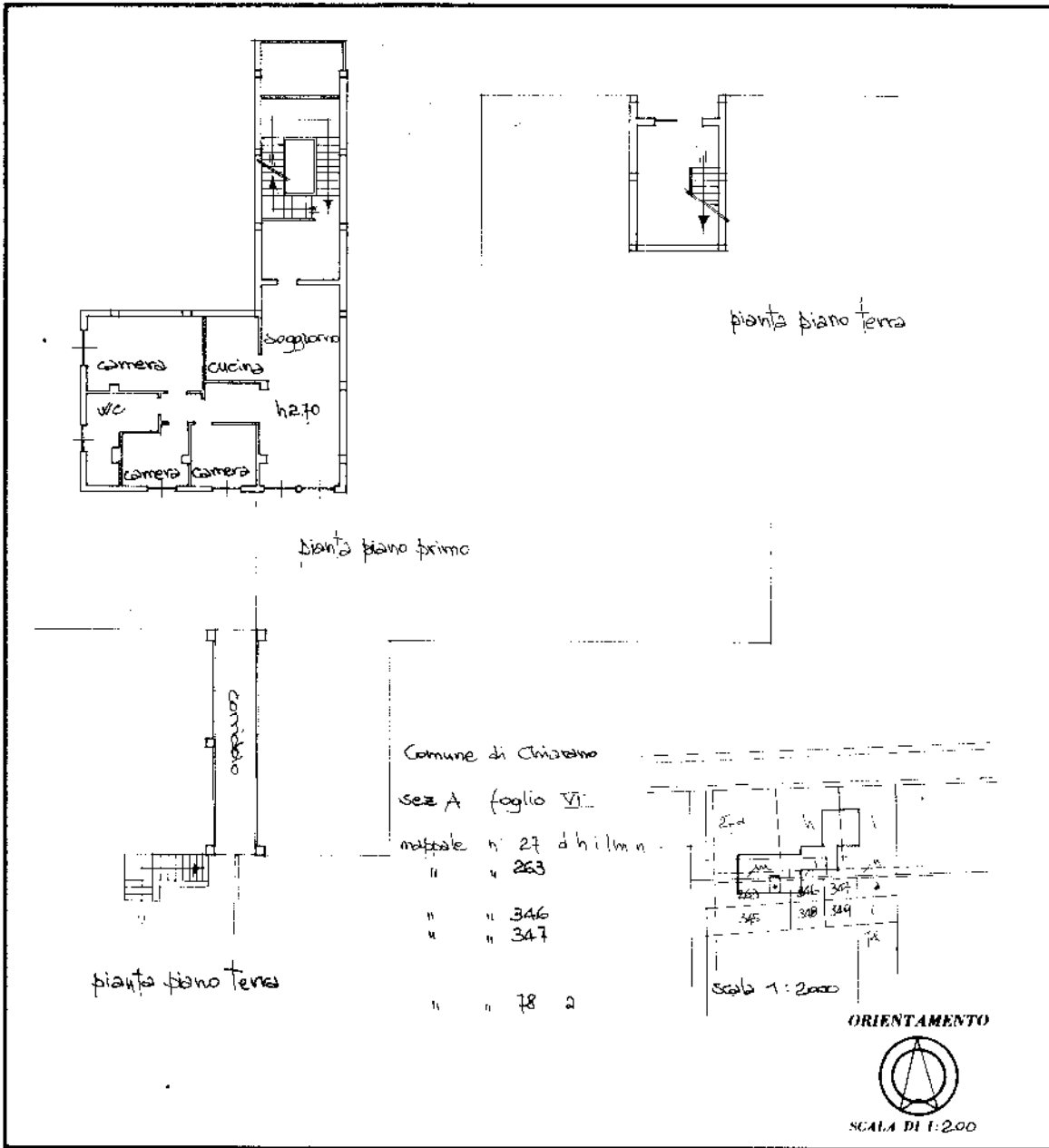
NUOVO CATASTO EDILIZIO URBANO

(R. DECRETO-LEGGE 13 APRILE 1949, N. 152)

Planimetria dell'immobile situato nel Comune di Chiavano Via Roma

Ditta [redacted]

Allegata alla dichiarazione presentata all'Ufficio Tecnico Erariale di Treviso



SPAZIO RISERVATO PER LE ANNOTAZIONI D'UFFICIO	
DATA	A
PROT. N°	6
	78
	80

Compilata dall' architetto _____
 (Tetto, nome e cognome del tecnico)
Sergio Malgaretti
 Iscritto all'Albo degli architetti _____
 della Provincia di Treviso
 DATA 5 luglio 1982
 Firma: [Signature]

Eliografica SBC - Treviso

Catasto dei Fabbricati - Situazione al 05/03/2024 - Comune di CHIARANO(C614) - < Sez. urbana A - Foglio 6 - Particella 78 - Subalterno 20 >
innum 01

Ultima planimetria in atti

Min. A. - Urban. (Urban. - Urban. - Urban.)

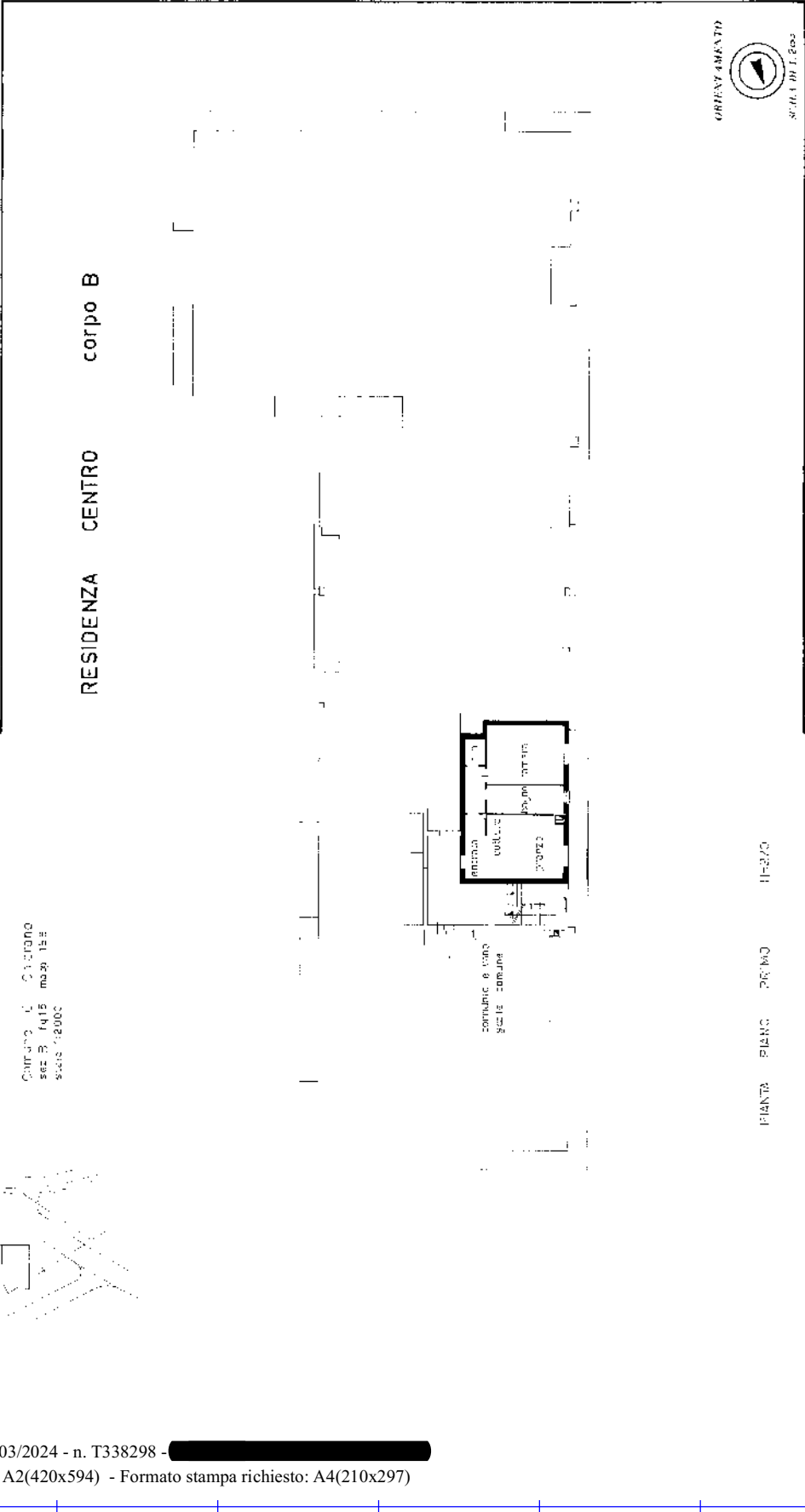
MINISTERO DELLE FINANZE
DIREZIONE GENERALE DEL CATASTO E DEI SERVIZI TECNICI ERARIALI

NUOVO CATASTO EDILIZIO URBANO

Urbanistica di B. (Urbanistica di B. - Urbanistica di B. - Urbanistica di B.)
 Comune di Chianciano
 Via Baldizza

Allegare alla dichiarazione presentata all'Ufficio Terziario, Redatto da: [REDACTED]

Scheda N. 15




Completato dal DOTT. ARCH. GIOVANNI B. LORISCHON
 iscritto all'Albo degli ARCHITETTI della Provincia di [REDACTED]

SPAZIO RISERVATO PER LE ANNOTAZIONI D'UFFICIO

DATA PROT. V. 200

inam. 01

Catasto dei Fabbricati - Situazione al 05/03/2024 - Comune di CHIARANO (614) - Sez. urbana B - Foglio 5 - Particella 155 - Subalterno 43 >
 VIA BALDIZZA Piano 1

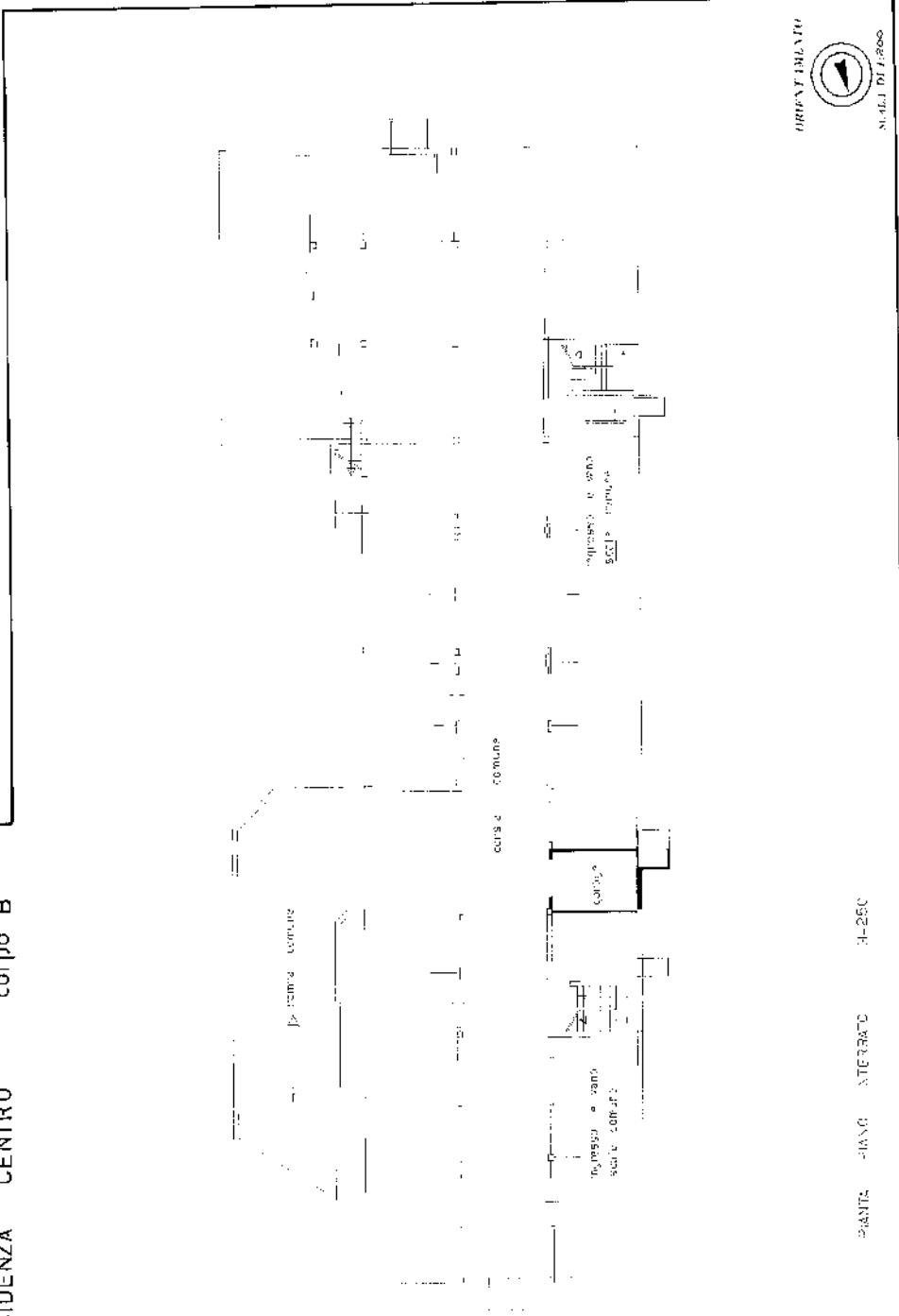

MINISTERO DELLE FINANZE
DIREZIONE GENERALE DEL CATASTO E DEI SERVIZI TECNICI ERARIALI
NUOVO CATASTO EDILIZIO URBANO
 Ministero dell'ambiente allegato nel Comune di CHIARANO

Via Baldizza
 Scheda N. 35

Planimetria alla deliberazione presentata all'Ufficio Termini, rogato al 15/03/80

Data: [REDACTED]

RESIDENZA CENTRO corpo B



SPAZIO RISERVATO PER LE ANNOTAZIONI DEL FIDUCIARIO	
DATA PAGINA	[REDACTED]

Computo del DEST. ARCA
 S. Lorenziana
 Istituto all'Uso degli ARCHITETTI
 della Provincia di TREVISO
 11.5.1985

MODULARIO
F. rig. rend. 487

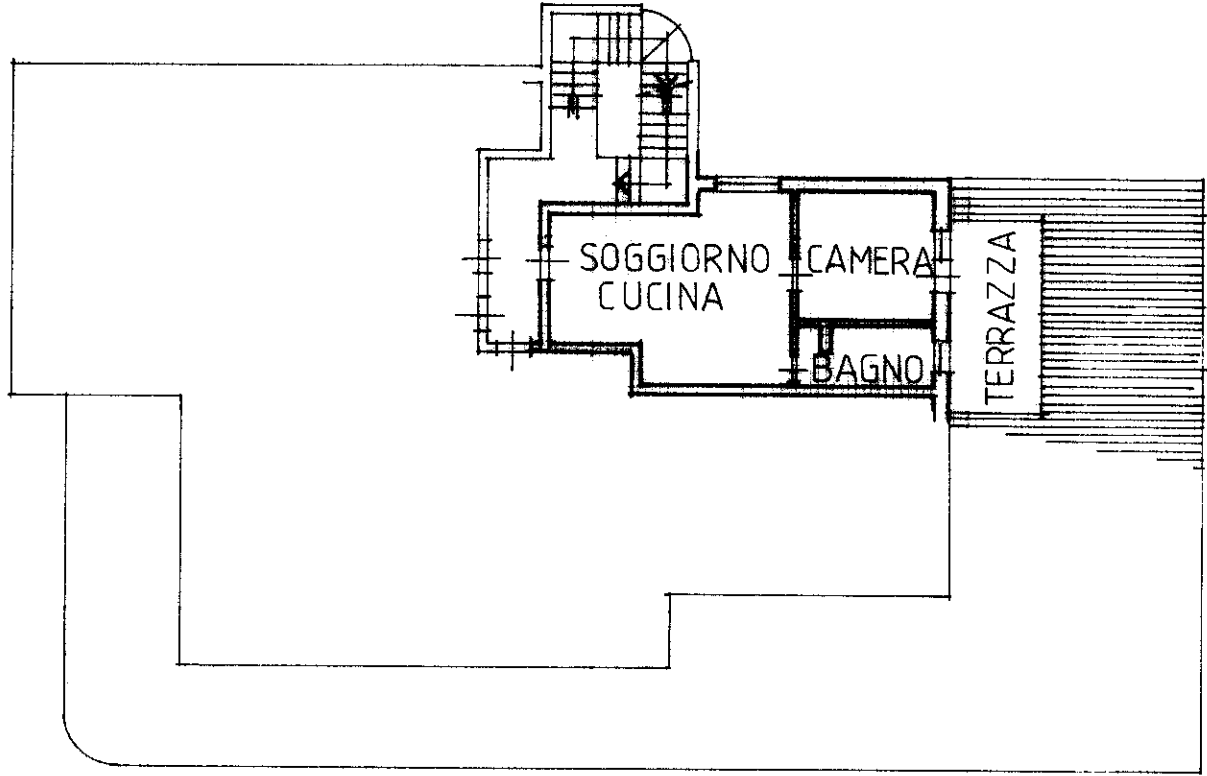


MINISTERO DELLE FINANZE
DIREZIONE GENERALE DEL CATASTO E DEI SS.TT.EE.
CATASTO EDILIZIO URBANO (RDL 13-4-1939, n. 652)

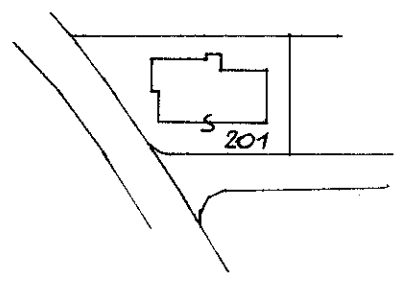
MOD. BN (CEU)

LIRE
250

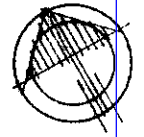
Planimetria di u.i.u. in Comune di CHIARANO via DON ZANARDO civ.



PIANO PRIMO h = 2,70



ORIENTAMENTO



SCALA DI 1:...

Roma - Istituto Poligrafico e Zecca dello Stato - P.V.

Catasto dei Fabbricati - Situazione al 05/03/2024 - Comune di CHIARANO(C614) - < Sez. urbana B - Foglio 5 - Particella 201 - Subalterno 10 >
VIA DON GIO-BATTA ZANARDO Piano I

Dichiarazione di N.C.
Denuncia di variazione

Compilata dal **ING. ALESSIO PERIN**
(Titolo, cognome e nome)

RISERVATO ALL'UFFICIO

Data presentazione: 23/02/1990 - Data: 05/03/2024 - n. T338661 - R [REDACTED]
Totale schede: 1 - Formato di acquisizione: A4 (210x297) - Formato stampa richiesto: A4 (210x297)
n. 201 sub. 10

iscritto all'albo de [REDACTED]
della provincia di **TREVISO** n. 565
data 13/12/89 Firma

MODULARIO
F. rig. rend. 487

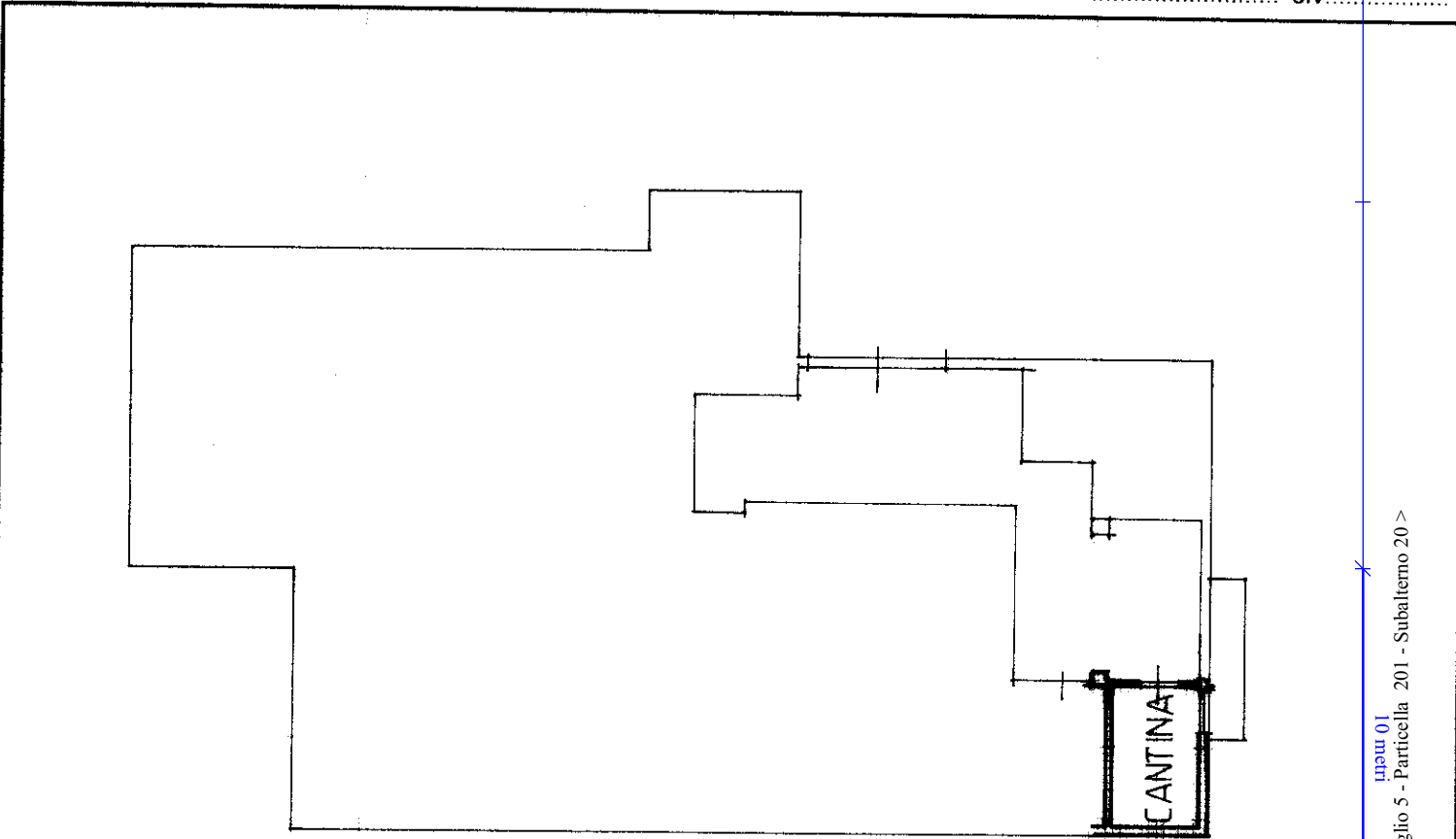


MINISTERO DELLE FINANZE
DIREZIONE GENERALE DEL CATASTO E DEI SS.TT.EE.
CATASTO EDILIZIO URBANO (RDL 13-4-1939, n. 652)

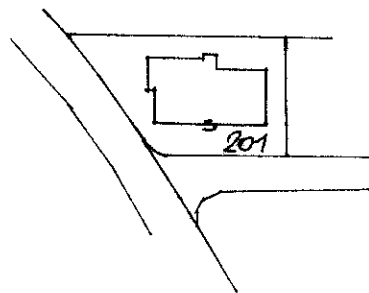
MOD. BN (CEU)

LIRE
250


Planimetria di u.i.u. in Comune di CHIARANO via DON ZANARDO civ.



PIANO INTERRATO h=2,20
(S1)



ORIENTAMENTO



SCALA DI 1:200


Urban 01
Catasto dei Fabbricati - Situazione al 05/03/2024 - Comune di CHIARANO(C614) - < Sez. urbana B - Foglio 5 - Particella 201 - Subalterno 20 >
VIA DON GIO-BATTA ZANARDO Piano S1

Dichiarazione di N.C.
Denuncia di variazione

Compilata dal ING. ALESSIO PERIN
(Titolo, cognome e nome)

RISERVATO ALL'UFFICIO

Ultima planimetria in data 15/02/1990
Data presentazione catastale: 23/02/1990 - Data: 05/03/2024 - n. T338659
Totale schede: 5 - Formato di acquisizione: A4 (210x297) - Formato stampa: A3 (297x420) - Foglio: 5 - Particella: 201 - Subalterno: 20
n. 201 sub. 20
data 13/12/89 Firma



MODULARIO
F. rig. rend. 497

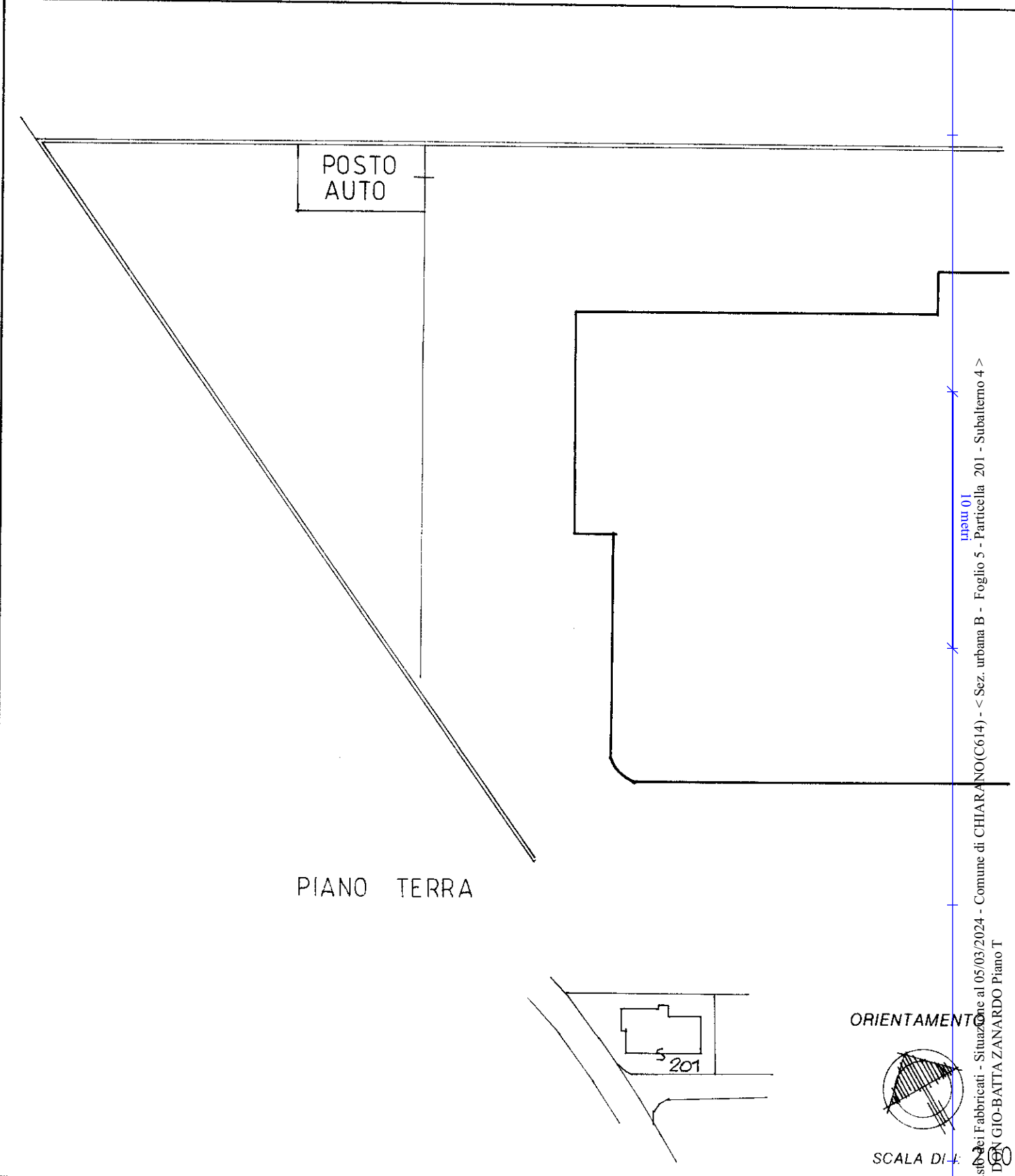


MINISTERO DELLE FINANZE
DIREZIONE GENERALE DEL CATASTO E DEI SS.TT.EE.
CATASTO EDILIZIO URBANO (RDL 13-4-1939, n. 652)

MOD **BN** (CEU)

LIRE
250

Planimetria di u.i.u. in Comune di **CHIARANO** via **DON ZANARDO** civ.



Catasto dei Fabbricati - Situazione al 05/03/2024 - Comune di CHIARANO(C614) - < Sez. urbana B - Foglio 5 - Particella 201 - Subalterno 4 >
VIA DON GIO-BATTA ZANARDO Piano T

Roma - Istituto Poligrafico e Zecca dello Stato - P.V.

Dichiarazione di N.C.
Ultima **Denuncia di variazione**

Compilata dal **ING. ALESSIO PERIN**
(Titolo, cognome e nome)

RISERVATO ALL'UFFICIO

Data presentazione: 23/02/1990 - Data: 05/03/2024 - n. T338662
Totale schede: **5** - Formato di acquisizione: A4 (210x297)
n. **201** sub. **4**

Isritto all'albo **[REDACTED]**
della provincia di **TREVISO** n. **365**
data **13/12/89** Firma

SCALA DI 1:100