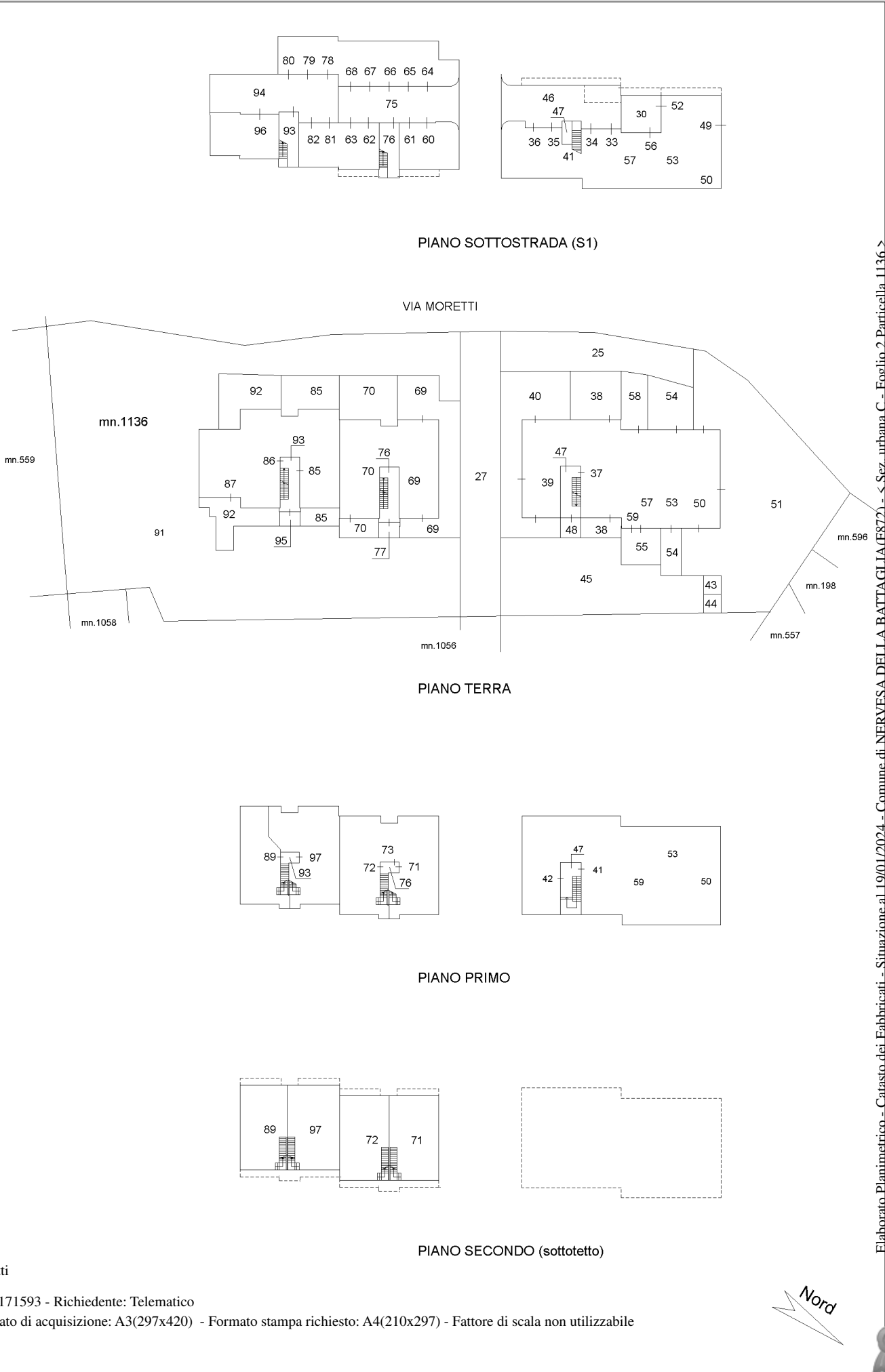


<b>ELABORATO PLANIMETRICO</b>	Compilato da: Bordignon Adriano	Iscritto all'albo: Architetti	Prov. Treviso	N. 01152
	Comune di Nervesa Della Battaglia	Sezione: C	Particella: 1136	del
	Dimostrazione grafica dei subalberni	Foglio: 2	Prp/00000306 n.	24/01/2018
		Tipo Mappale n.	del	Scala 1 : 500



**Agencia delle Entrate**  
**CATASTO FABBRICATI**  
 Ufficio provinciale di Treviso

Ultima planimetria in atti

Elaborato Planimetrico - Catasto dei Fabbricati - Situazione al 19/01/2024 - Comune di NERVESA DELLA BATTAGLIA (FR72) - < Sez. urbana C - Foglio 2 Particella 1136 >  
 Firmato Da: CALDATO GIANNI Emesso Da: ARUBAPEC S.P.A. NG CA 3 Serial#: 2bd9be01670ef1accb1781e1b75e2d13

**Agenzia del Territorio  
CATASTO FABBRICATI  
Ufficio Provinciale di  
Treviso**

Dichiarazione protocollo n. TV0344348 del 15/12/2006  
Planimetria di u.i.u. in Comune di Nervesa Della Battaglia  
Via Moretti civ.

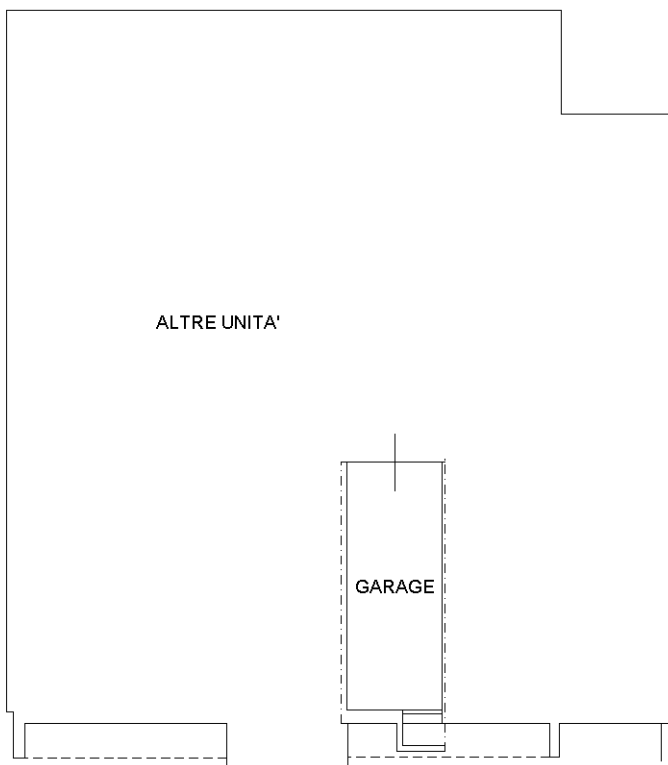
**Identificativi Catastali:**

Sezione: C  
Foglio: 2  
Particella: 1136  
Subalterno: 61

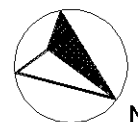
Compilata da:  
Bordignon Adriano  
Iscritto all'albo:  
Architetti

Prov. Treviso N. 1152

Scheda n. 1 Scala 1:200



**PIANO SOTTOSTRADA (S1)  
H=2.50**



Ultima planimetria in atti



**Agenzia del Territorio  
CATASTO FABBRICATI  
Ufficio Provinciale di  
Treviso**

Dichiarazione protocollo n. TV0344348 del 15/12/2006  
Planimetria di u.i.u. in Comune di Nervesa Della Battaglia  
Via Moretti civ.

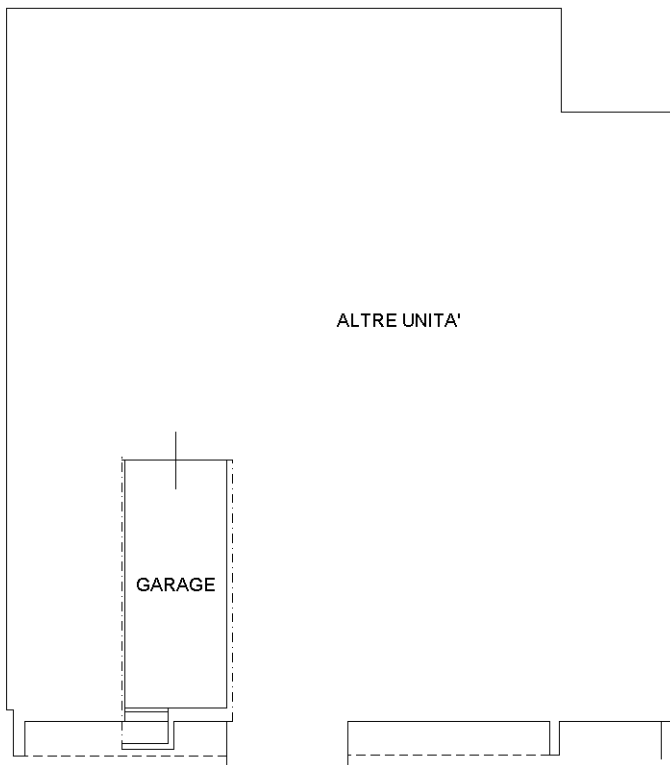
Identificativi Catastali:

Sezione: C  
Foglio: 2  
Particella: 1136  
Subalterno: 62

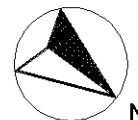
Compilata da:  
Bordignon Adriano  
Iscritto all'albo:  
Architetti

Prov. Treviso N. 1152

Scheda n. 1 Scala 1:200



PIANO SOTTOSTRADA (S1)  
H=2.50



Ultima planimetria in atti



**Agenzia del Territorio  
CATASTO FABBRICATI  
Ufficio Provinciale di  
Treviso**

Dichiarazione protocollo n. TV0344348 del 15/12/2006  
Planimetria di u.i.u. in Comune di Nervesa Della Battaglia  
Via Moretti civ.

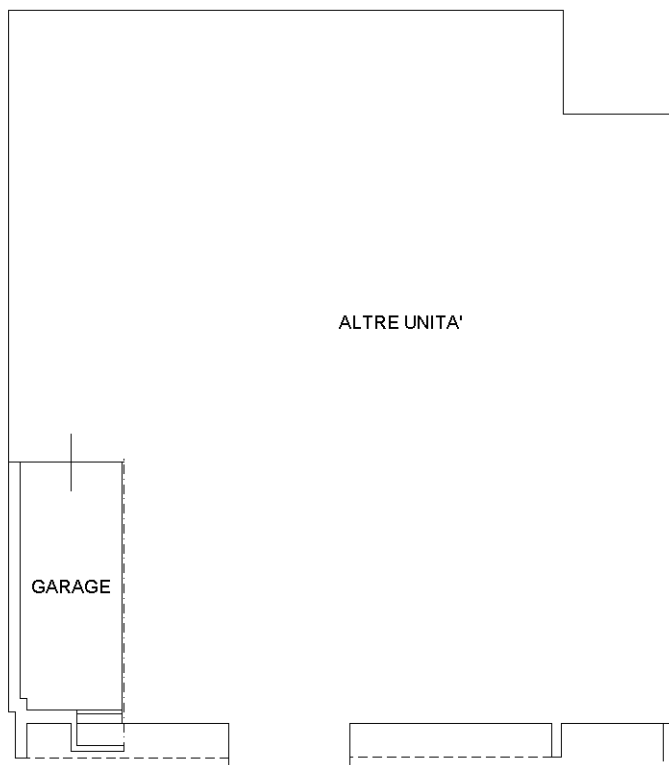
**Identificativi Catastali:**

Sezione: C  
Foglio: 2  
Particella: 1136  
Subalterno: 63

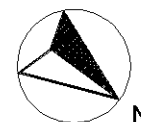
Compilata da:  
Bordignon Adriano  
Iscritto all'albo:  
Architetti

Prov. Treviso N. 1152

Scheda n. 1 Scala 1:200



**PIANO SOTTOSTRADA (S1)  
H=2.50**



Ultima planimetria in atti



**Agenzia del Territorio  
CATASTO FABBRICATI  
Ufficio Provinciale di  
Treviso**

Dichiarazione protocollo n. TV0344348 del 15/12/2006  
Planimetria di u.i.u. in Comune di Nervesa Della Battaglia  
Via Moretti civ.

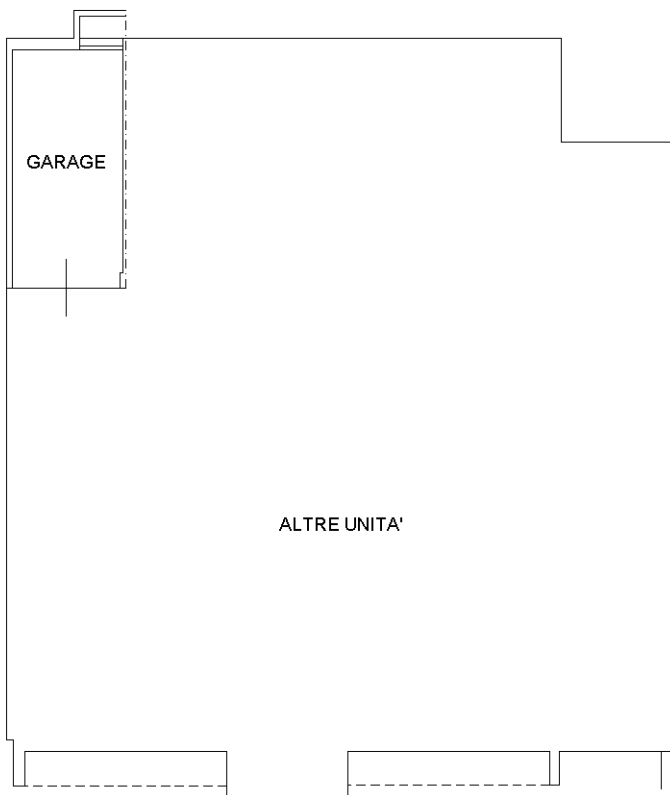
**Identificativi Catastali:**

Sezione: C  
Foglio: 2  
Particella: 1136  
Subalterno: 68

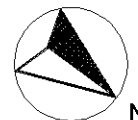
Compilata da:  
Bordignon Adriano  
Iscritto all'albo:  
Architetti

Prov. Treviso N. 1152

Scheda n. 1 Scala 1:200



**PIANO SOTTOSTRADA (S1)  
H=2.40**



Ultima planimetria in atti

Catasto dei Fabbricati - Situazione al 19/01/2024 - Comune di NERVESA DELLA BATTAGLIA (F872) - < Sez. urbana C - Foglio 2 - Particella 1136 - Subalterno 68 >  
Firmato **DIRETTORE GENERALE** ARUBAPEC S.P.A. NG CA 3 Serial#: 2bd9be01670ef1accb1781e1b75e2d13



**Agenzia del Territorio  
CATASTO FABBRICATI  
Ufficio Provinciale di  
Treviso**

Dichiarazione protocollo n. TV0137220 del 10/04/2009  
Planimetria di u.i.u. in Comune di Nervesa Della Battaglia  
Via Moretti civ.

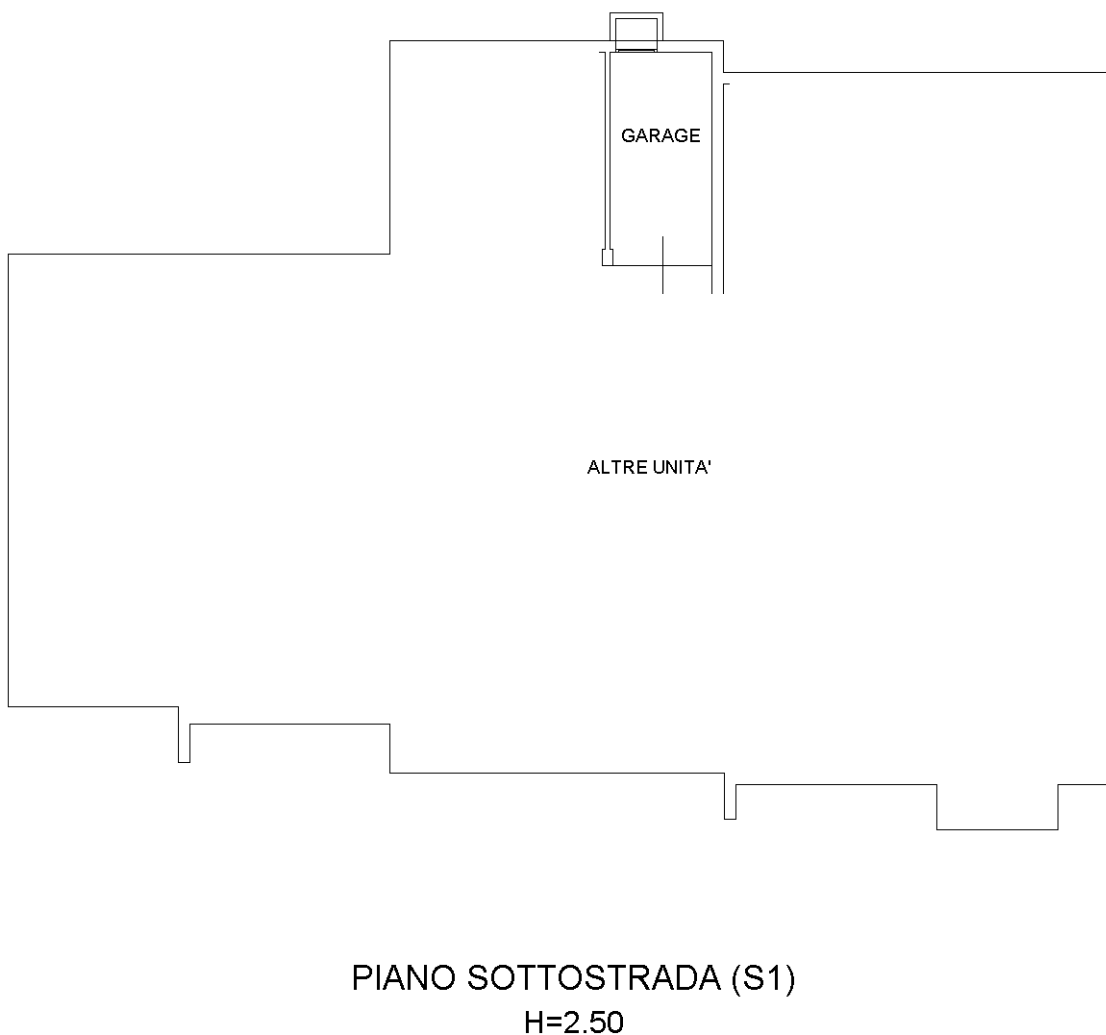
**Identificativi Catastali:**

Sezione: C  
Foglio: 2  
Particella: 1136  
Subalterno: 78

Compilata da:  
Bordignon Adriano  
Iscritto all'albo:  
Architetti

Prov. Treviso N. 1152

Scheda n. 1 Scala 1:200



Ultima planimetria in atti



**Agenzia del Territorio  
CATASTO FABBRICATI  
Ufficio Provinciale di  
Treviso**

Dichiarazione protocollo n. TV0137220 del 10/04/2009

Planimetria di u.i.u. in Comune di Nervesa Della Battaglia

Via Moretti

civ.

**Identificativi Catastali:**

Sezione: C

Foglio: 2

Particella: 1136

Subalterno: 79

**Compilata da:**

Bordignon Adriano

Iscritto all'albo:

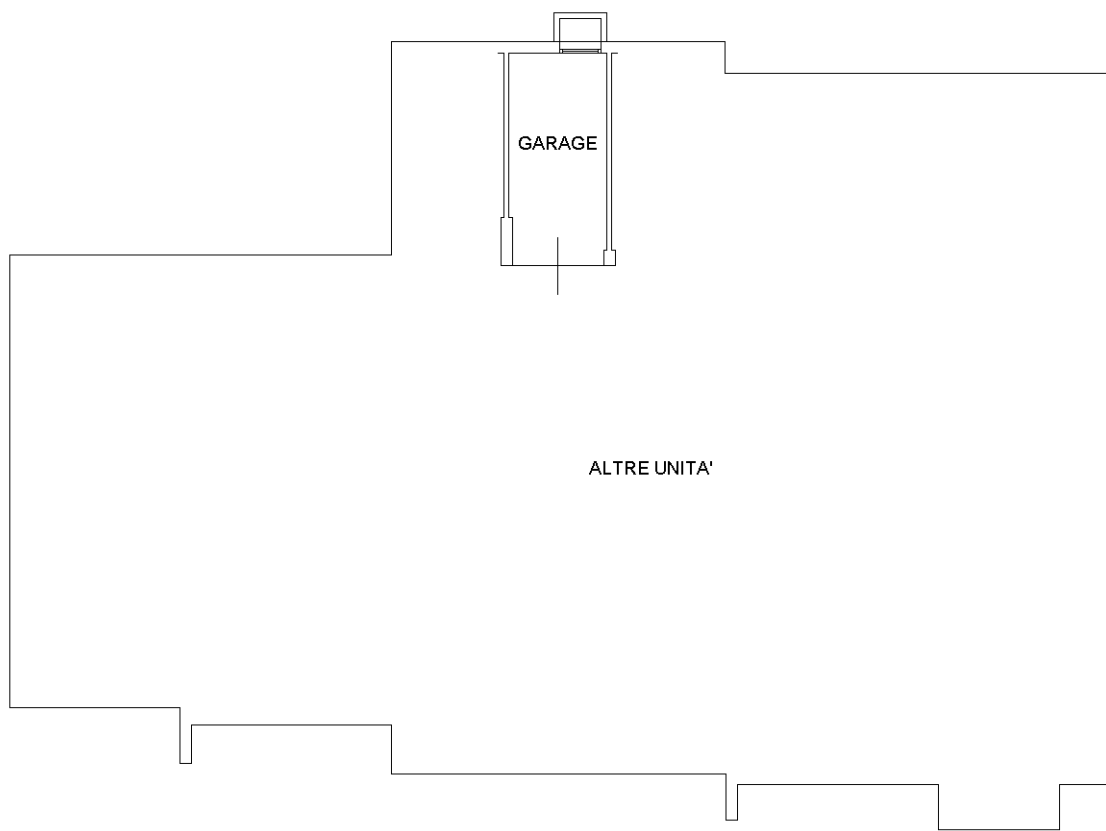
Architetti

Prov. Treviso

N. 1152

Scheda n. 1

Scala 1:200



**PIANO SOTTOSTRADA (S1)**

**H=2.50**



Ultima planimetria in atti



**Agenzia del Territorio  
CATASTO FABBRICATI  
Ufficio Provinciale di  
Treviso**

Dichiarazione protocollo n. TV0137220 del 10/04/2009

Planimetria di u.i.u. in Comune di Nervesa Della Battaglia

Via Moretti

civ.

**Identificativi Catastali:**

Sezione: C

Foglio: 2

Particella: 1136

Subalterno: 80

**Compilata da:**

Bordignon Adriano

Iscritto all'albo:

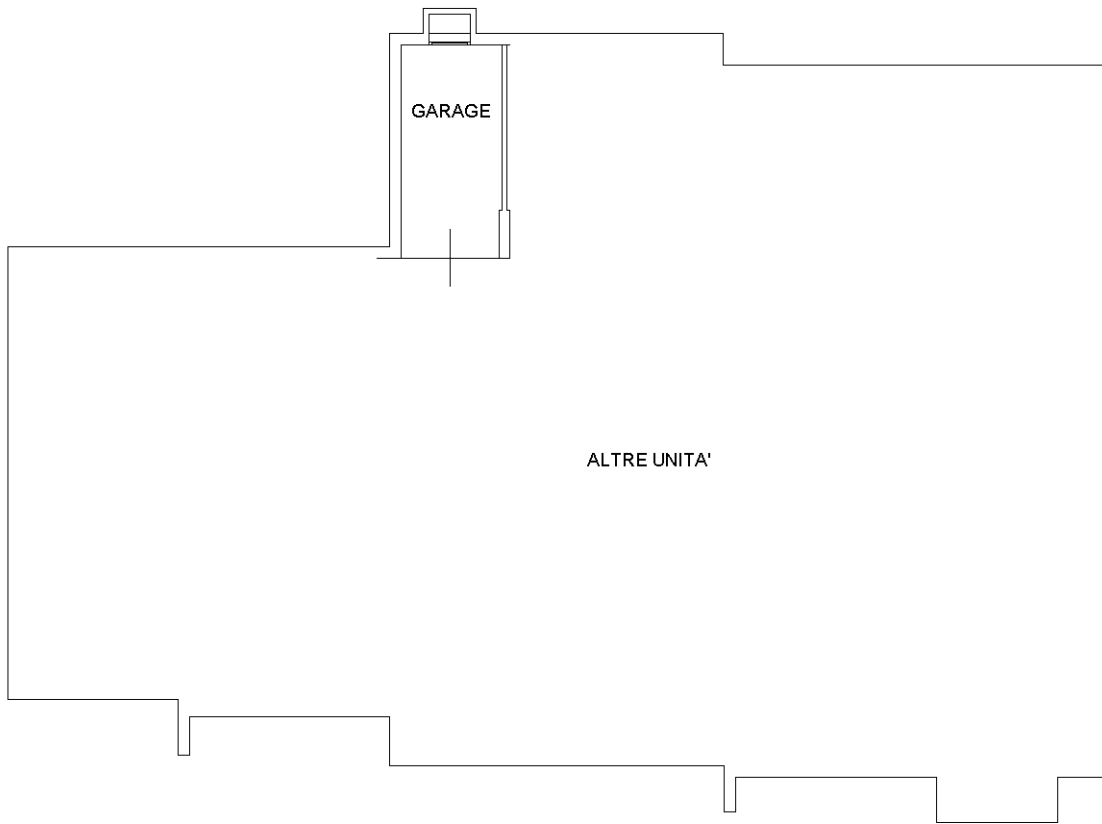
Architetti

Prov. Treviso

N. 1152

Scheda n. 1

Scala 1:200



**PIANO SOTTOSTRADA (S1)  
H=2.50**



Ultima planimetria in atti





MODULARIO  
F. r. g. rend. 497



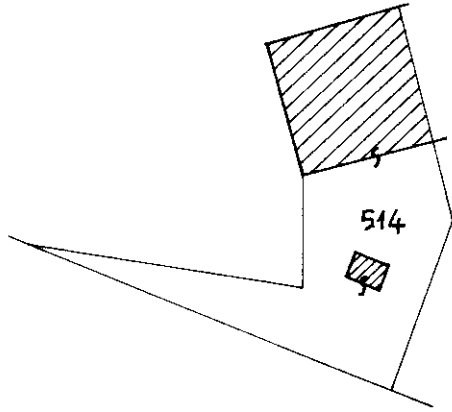
MINISTERO DELLE FINANZE  
DIREZIONE GENERALE DEL CATASTO E DEI SS.TT.EE.  
**CATASTO EDILIZIO URBANO** (RDL 13-4-1939, n. 652)

MOD. **BN** (CEU)

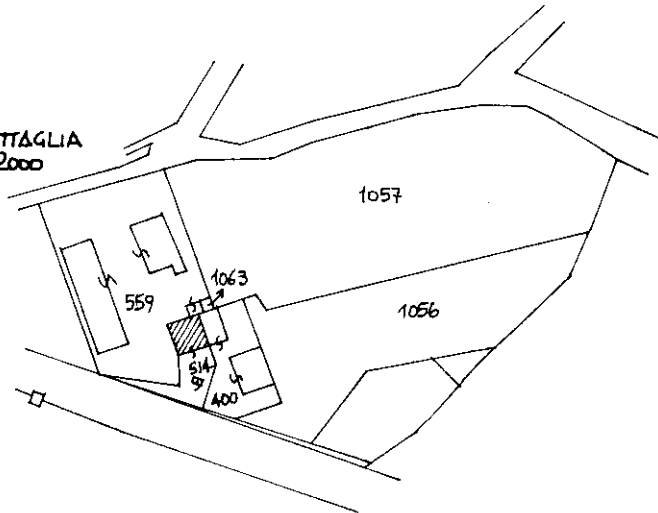
LIRE  
**500**

Planimetria di u.i.u. in Comune di **NERVESA** via **IVO LOLLINI** civ. ....

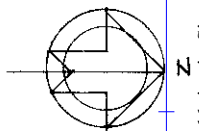
AREA SCOPERTA	MQ. 164
AREA COPERTA	MQ. 89
<b>AREA TOTALE</b>	<b>MQ. 253</b>



COMUNE DI NERVESA DELLA BATTAGLIA  
ESTRATTO MAPPA SCALA 1:2000  
Foglio C-2 M.H. 514



ORIENTAMENTO



SCALA DI 1:500

Dichiarazione di N.C.   
Denuncia di variazione   
Ultima planimetria in atti

Compilata dal **GEOMETRA**  
(Titolo, cognome e nome)  
**BORDIGNON ADRIANO**

RISERVATO ALL'UFFICIO

Data presentazione: 27/07/1995 - Data: 19/01/2024 - n. T235197-

Totale schede: 2 - Formato di acquisizione: A4(210x297) - Formato stampa richiesto: A4(210x297)  
della provincia di **TREVISO** n. **1247**

n. **514** sub **1**

data **17/07/95** Firma *Bordignon Adriano*

linea 01  
Catasto dei Fabbricati - Situazione al 19/01/2024 - Comune di NERVESA DELLA BATTAGLIA (F872) - < Sez. urbana C - Foglio 2 - Particella 514 - Subalterno 1 >  
Firmato DA **ANDREA TOCIANNI** Emesso Da: ARUBAPEC S.P.A. NG CA 3 Serial#: 2bd9be01670ef1accb1781e1b75e2d13

MODULARIO  
F. rig. rend. 497



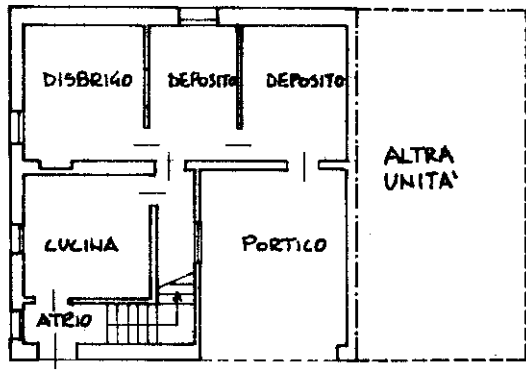
MINISTERO DELLE FINANZE  
DIREZIONE GENERALE DEL CATASTO E DEI SS.TT.EE.  
**CATASTO EDILIZIO URBANO** (RDL 13-4-1939, n. 652)

MOD. **BN** (CEU)

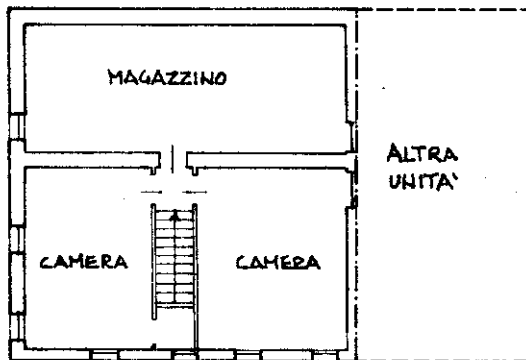
LIRE  
**250**

Planimetria di u.i.u. in Comune di **NERVESA** via **IVO LOLLINI** civ. ....

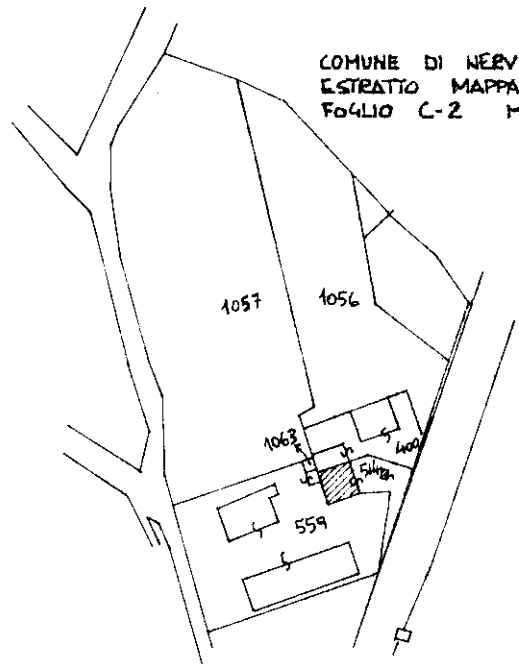
**PIANO TERRA**  
H = 2.85



**PIANO PRIMO**  
H = 2.65

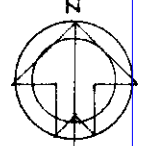


**PIANO TERRA**



COMUNE DI NERVESA DELLA BATTAGLIA  
ESTRATTO MAPPA SCALA 1:2000  
FOGLIO C-2 M.N. 514

**ORIENTAMENTO**



SCALA DI I: **200**

Roma - Istituto Poligrafico e Zecca dello Stato - P.V.

Catasto dei Fabbricati - Situazione al 19/01/2024 - Comune di NERVESA DELLA BATTAGLIA (F872) - < Sez. urbana C - Foglio 2 - Particella 514 - Subalterno 2 >  
ANNO 1980  
Firmato Digitalmente da: ARUBAPEC S.P.A. NG CA 3 Serial#: 2b0a15e01670eaf1accb1781e1b75e2d13

Dichiarazione di N.C.   
Ultima Demanda di variazione

Compilata dal **GEOMETRA**  
(Titolo cognome e nome)  
**BORDIGNON ADRIANO**

RISERVATO ALL'UFFICIO

Data presentazione: 27/07/1995 - Data: 19/01/2024  
Totale schede: **12** Formato di acquisizione: A4(210x297)

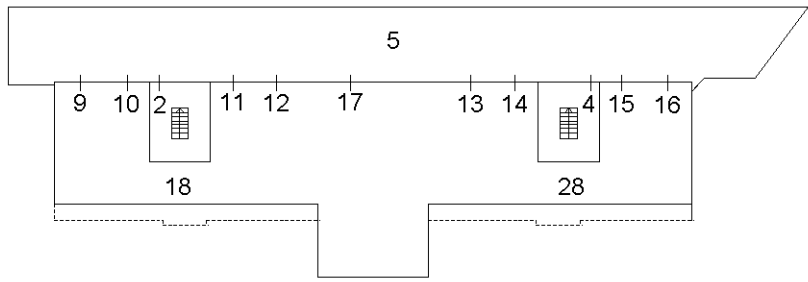
Identificativo catastale: **514**  
Inscribed in the book of: **TREVISO**  
n. **1247**  
data **17/07/95** Firma *Adriano Bordignon*



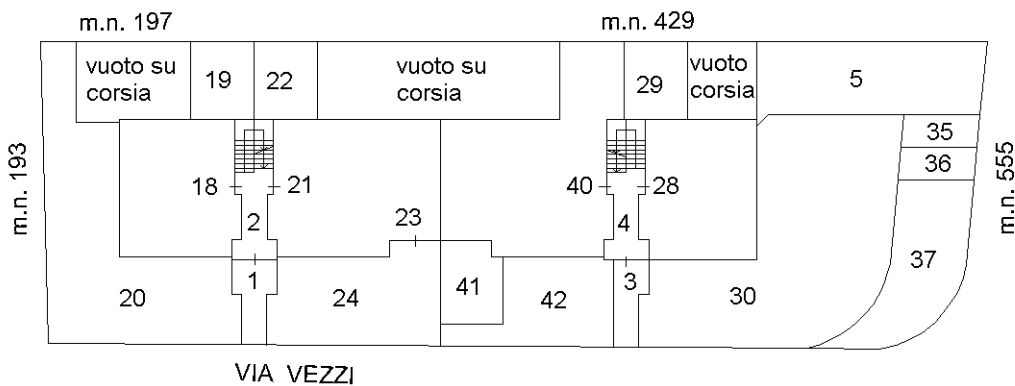
ELABORATO PLANIMETRICO	
Compilato da: Montagner Remo	
Iscritto all'albo: Geometri	
Prov. Treviso	N. 1314

**Agenzia delle Entrate  
CATASTO FABBRICATI  
Ufficio Provinciale di  
Treviso**

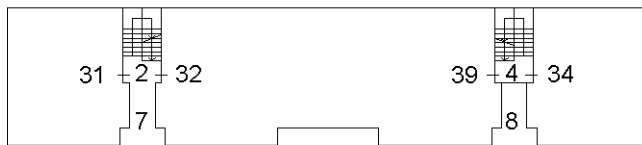
Comune di Nervesa Della Battaglia	Protocollo n. TV0269985 del 18/11/2014
Sezione: C    Foglio: 5    Particella: 564	Tipo Mappale n.                    del
Dimostrazione grafica dei subalterni	Scala 1 : 500



PIANO S1



PIANO TERRA



PIANO PRIMO

Ultima planimetria in atti

Elaborato Planimetrico - Catasto dei Fabbricati - Situazione al 19/01/2024 - Comune di NERVESA DELLA BATTAGLIA (F872) - < Sez. urbana C - Foglio 5 Particella 564 >  
Firmato Da: CALDATO GIANNI Emesso Da: ARUBAPEC S.P.A. NG CA 3 Serial#: 2bd9be01670ef1accb1781e1b75e2d13



Dichiarazione protocollo n. 000456618 del 04/12/2002

**Agenzia del Territorio  
CATASTO FABBRICATI  
Ufficio Provinciale di  
Treviso**

Planimetria di u.i.u. in Comune di Nervesa Della Battaglia

Via Vezzi

civ.

Identificativi Catastali:

Sezione: C

Foglio: 5

Particella: 564

Subalterno: 13

Compilata da:

Bordignon Adriano

Iscritto all'albo:

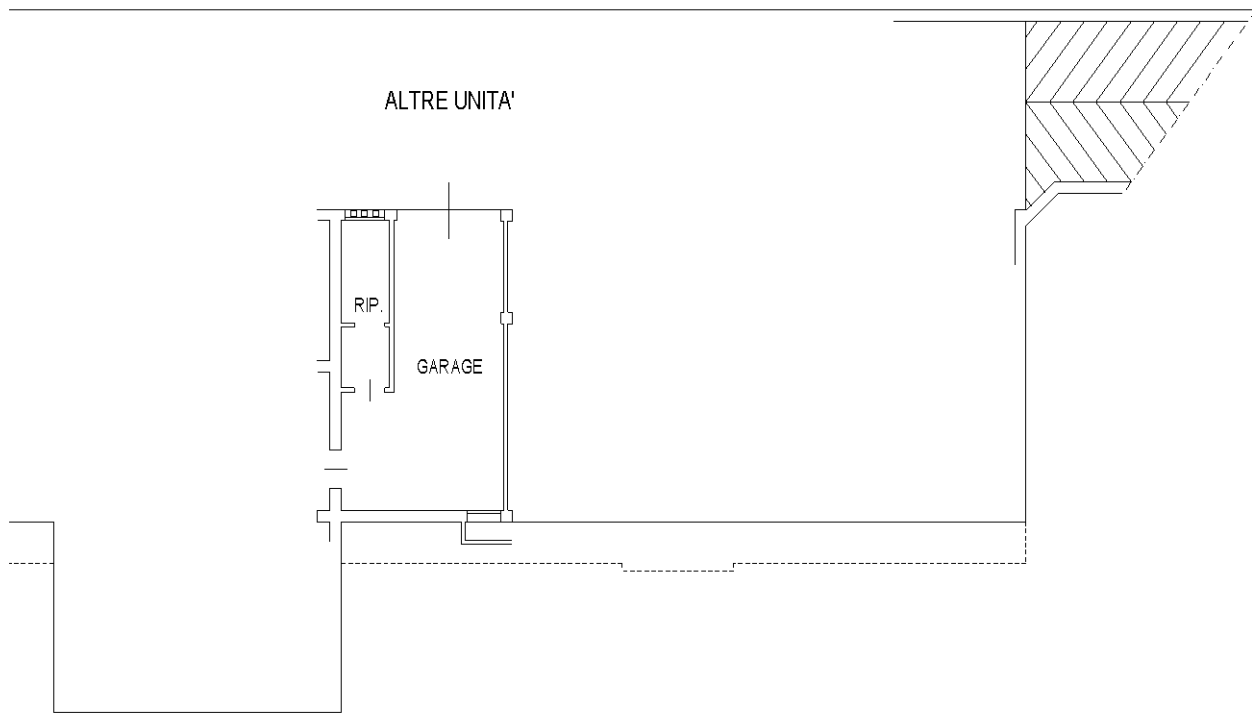
Architetti

Prov. Treviso

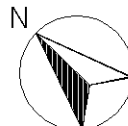
N. 1152

Scheda n. 1

Scala 1:200



PIANO SOTTOSTRADA 1 (h=2,40)



Ultima planimetria in atti



Dichiarazione protocollo n. 000456618 del 04/12/2002

**Agenzia del Territorio  
CATASTO FABBRICATI  
Ufficio Provinciale di  
Treviso**

Planimetria di u.i.u. in Comune di Nervesa Della Battaglia

Via Vezzi

civ.

Identificativi Catastali:

Sezione: C

Foglio: 5

Particella: 564

Subalterno: 17

Compilata da:

Bordignon Adriano

Iscritto all'albo:

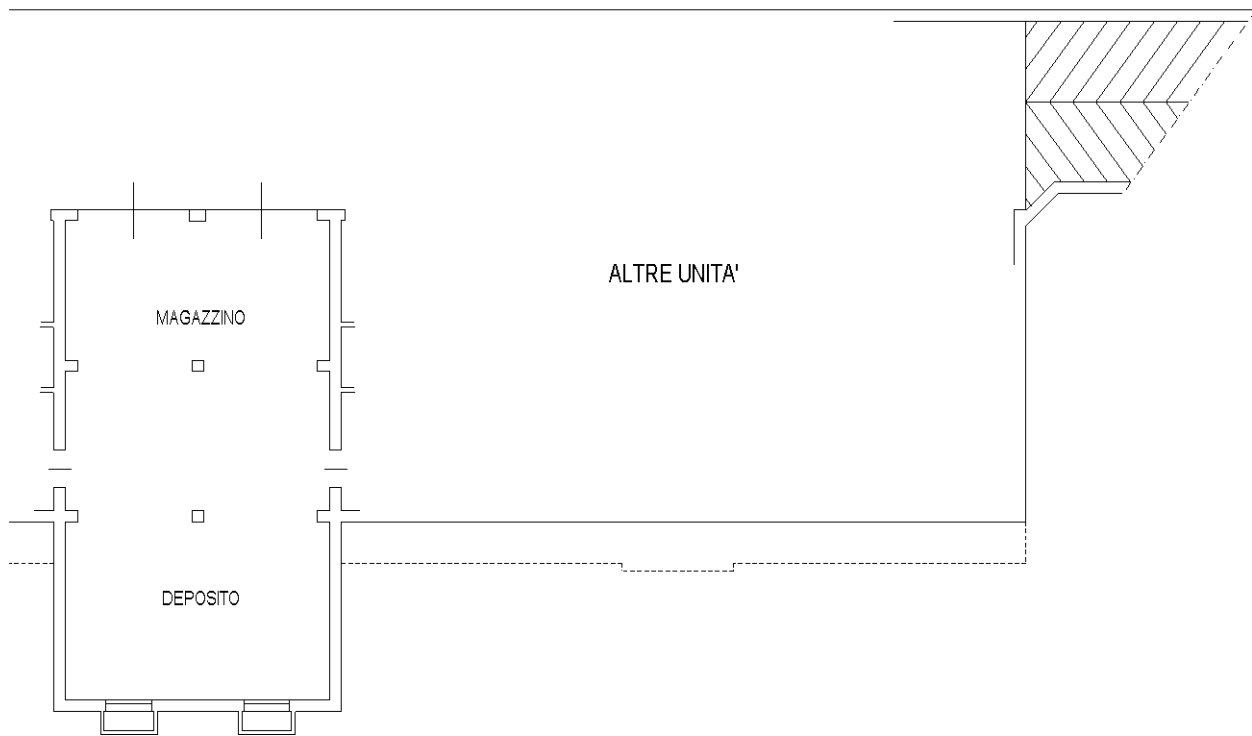
Architetti

Prov. Treviso

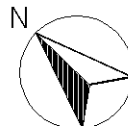
N. 1152

Scheda n. 1

Scala 1:200



PIANO SOTTOSTRADA 1 (h=2,40)



Ultima planimetria in atti

