

**Agenzia del Territorio
CATASTO FABBRICATI
Ufficio Provinciale di
Treviso**

Dichiarazione protocollo n. 000104564 del 26/03/2002

Planimetria di u.i.u. in Comune di Zero Branco

Via Pietro Sola

civ. SNC

Identificativi Catastali:

Sezione: C

Foglio: 8

Particella: 1381

Subalterno:

Compilata da:
Invaso Cristiano

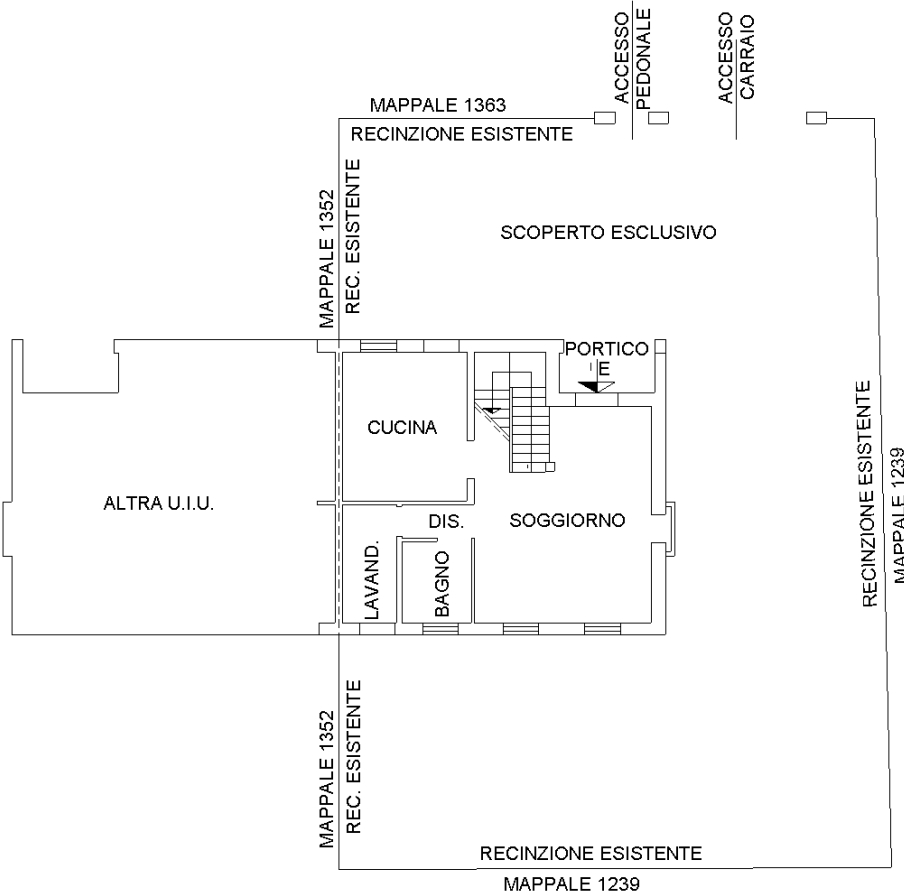
Iscritto all'albo:
Geometri

Prov. Venezia

N. 1959

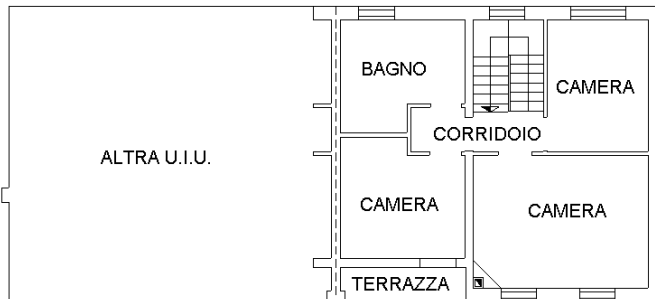
Scheda n. 1

Scala 1:200



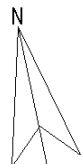
RILIEVO REALE
PIANTA PIANO TERRA

h = 2.87 ml



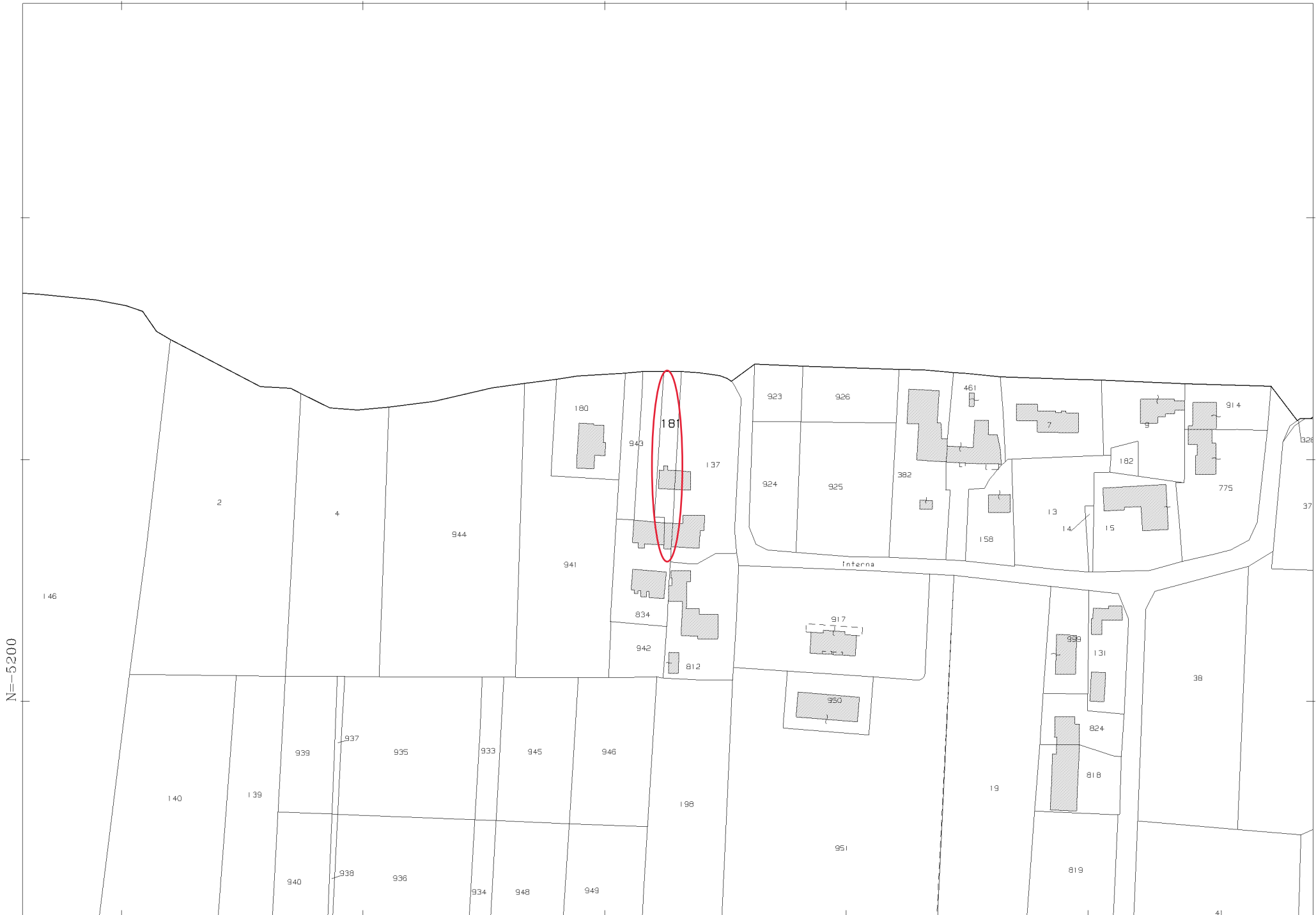
PIANTA PIANO PRIMO

h media = 3.05 ml



Catasto dei Fabbricati - Situazione al 13/02/2019 - Comune di ZERO BRANCO (M171) - < Sez.Urb.: C - Foglio: 8 - Particella: 1381 - Subalterno: 1 >
VIA PIETRO SOLA SNC piano: T-1;

Ultima planimetria in atti



N=-5200

E=1800

1 Particella: 181

12-Feb-2019 21:35:34
Prot. n. T855181/2019

Scala originale: 1:2000
Dimensione cornice: 534.000 x 378.000 metri

Comune: ZERO BRANCO
Foglio: 19

MOD. AN (CEU)
LIRE
300

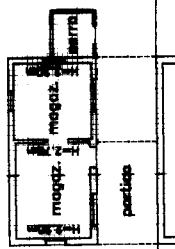
MINISTERO DELLE FINANZE
DIPARTIMENTO DEL TERRITORIO
CATASTO EDILIZIO URBANO (RDL 13-4-1939, n. 652)



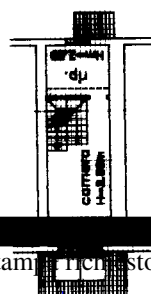
Planimetria di u.i.u. in Comune di **ZERO BRANCO** via **SAN MARTINO** civ. **5**

MODULARIO
F. 1/16 mod. 100

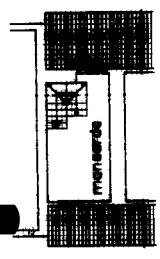
corte esclusiva
mq 309



PIANO TERRA
h = 2.10



PIANO PRIMO
h = 2.60



SOTTOTETTO
hm = 2.00

ORIENTAMENTO



SCALA DI 1:2000

RISERVATO ALL'UFFICIO

Completate dal **GREGORINI**
(Titolo, cognome e nome)
RUSCICA
Iscritto all'albo dei **GEOMETRI**
F. C. n. **616**
della provincia di **TRIVISO**

Dichiarazione di N.C.
Denuncia di variazione
Identificativi catastali

Catasto dei Fabbricati - Situazione al 13/02/2019 - Comune di ZERO BRANCO (MI71) - S. Sez. Urb. **6** Foglio **7** Part. **104** Subalterno: **3**
VIA SANMARTINO n. 5 piano: 1.1-2

Ultima planimetria in atti