



N=800

E=800

1 Particella: 342

Comune: (TV) CONEGLIANO  
 Foglio: 34  
 Scala originale: 1:2000  
 Dimensione cornice: 534.000 x 378.000 metri  
 Protocollo pratica T53612/2023  
 11-Lug-2023 9:34:43

MODULARIO  
F. 119 - 1986 - 497

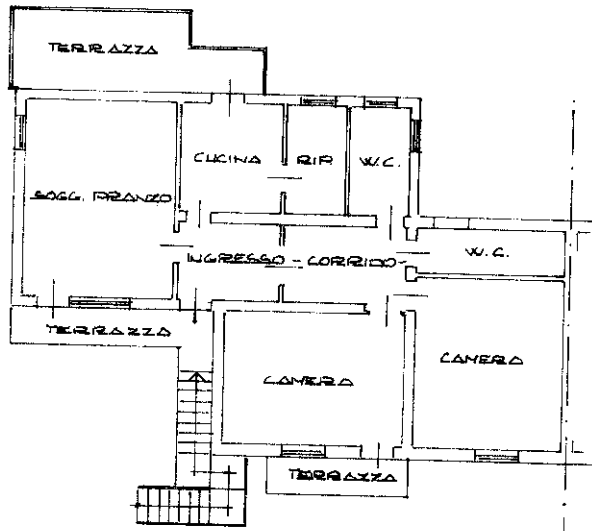


MINISTERO DELLE FINANZE  
DIREZIONE GENERALE DEL CATASTO E DEI SS TT.EE.  
**CATASTO EDILIZIO URBANO** (RDL 13-4-1939, n. 652)

MOD BN (CEU)

LIRE  
**250**

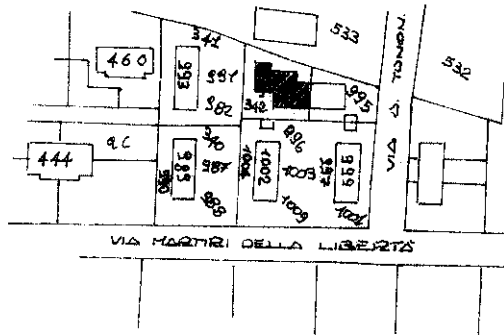
Planimetria di u.i.u. in Comune di CONEGLIANO ..... via MARTIRI DELLA LIBERTA' ..... civ. 13



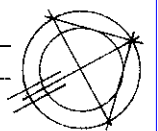
PIANO PRIMO H=3.00

V91  
1189A

ESTRATTO DI MAPPA  
COMUNE DI CONEGLIANO  
FOGLIO N° 34 H.N. 342  
SCALA 1:2000



ORIENTAMENTO



SCALA DI 1:2000

Dichiarazione di N.C.   
Denuncia di variazione

Compilata dal **GEOMETRA**  
(Titolo, cognome e nome)  
**ZAVA LORIS**

RISERVATO ALL'UFFICIO

Ultima planimetria in atti  
Identificativi catastali  
Data presentazione: 24/01/1991 - Data: 11/07/2023 - n. T261452 - [REDACTED]  
Totale schede 1 - Formato di acquisizione: **A4(210x297)**

24 GEN. 1991

n. **342** sub. **"C"** data **11/07/2023** Firma **[Signature]**

Catasto dei Fabbricati - Situazione al 11/07/2023 - Comune di CONEGLIANO(C957) - < Sez. urbana E - Foglio 6 - Particella 342 - Subalterno 6 >  
VIA MARTIRI DELLA LIBERTA' n. 13 Piano 1

Roma - Istituto Poligrafico e Zecca dello Stato - P.V.

MODULARO  
F. rig. rend 497



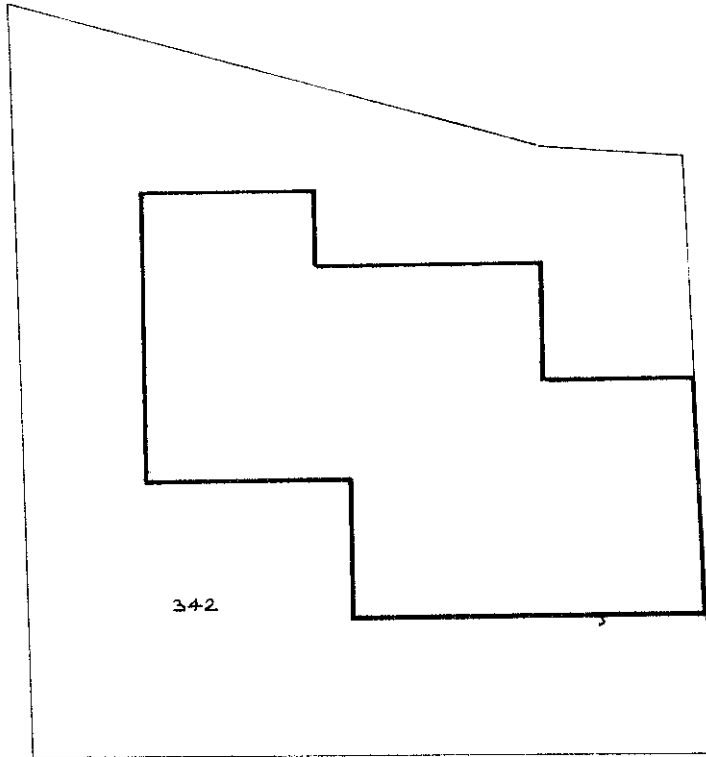
MINISTERO DELLE FINANZE  
DIREZIONE GENERALE DEL CATASTO E DEI SS.TT.EE.  
**CATASTO EDILIZIO URBANO** (RDL 13-4-1939, n. 652)

MOD. BN (CEU)

LIRE  
**250**

Planimetria di u.i.u. in Comune di CONEGLIANO..... via MARTIRI DELLA LIBERTA' civ. 13

**PLANIMETRIA AREA SCOPERTA SCALA 1:200**

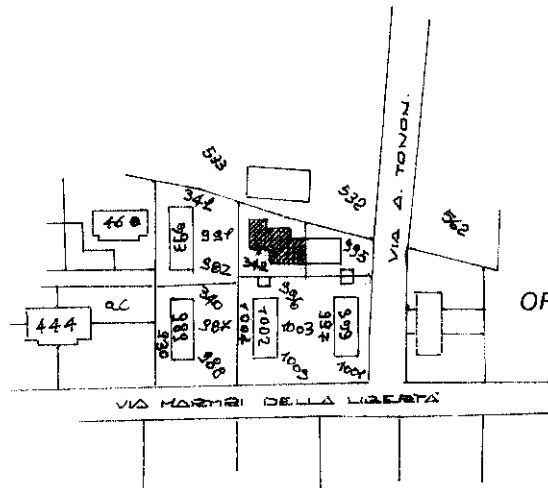


AREA SCOPERTA = Mq. 192  
AREA COPERTA = Mq. 116  
SUL LOTTO = Mq. 308

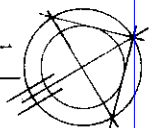
342

Vai  
1187A

ESTRATTO DI MAPPA  
COMUNE DI CONEGLIANO  
FOGLIO N 34 M.N. 342  
SCALA 1:2000



ORIENTAMENTO



SCALA DI 1:200

Roma - Istituto Poligrafico e Zecca dello Stato - P.V.

Dichiarazione di N.C.   
Ultima planimetria di variazione

Compilata dal GEOMETRA  
(Titolo, cognome e nome)  
ZAVA LORIS

RISERVATO ALL'UFFICIO

Data presentazione: 24/01/1991 - Data: 11/07/2023 - n. T261463  
Totale schede: 1 - Formato di acquisizione: A4 (210x297) - Formato stampa richiesto: A4 (210x297)

Isritto all'atto [REDACTED]  
della provincia di TREVISO n. 1828

24 GEN 1991

n. 342 sub. A

data ..... Firma [Signature]

Catasto di Fabbricati - Situazione al 11/07/2023 - Comune di CONEGLIANO(C957) - < Sez. urbana E - Foglio 6 - Particella 342 - Subalterno 4 >  
VIA MARTIRI DELLA LIBERTA' n. 13 Piano T