

N=-1500



E=-2400

1 Particella: 487

Comune: (TV) SAN BIAGIO DI CALLALTA  
Scala originale: 1:2000  
Dimensione cornice: 534.000 x 378.000 metriProtocollo pratica T49719/2023  
Foglio: 52

1-Lug-2023 12:16:57

MODULARIO  
F. rig. rend. 497

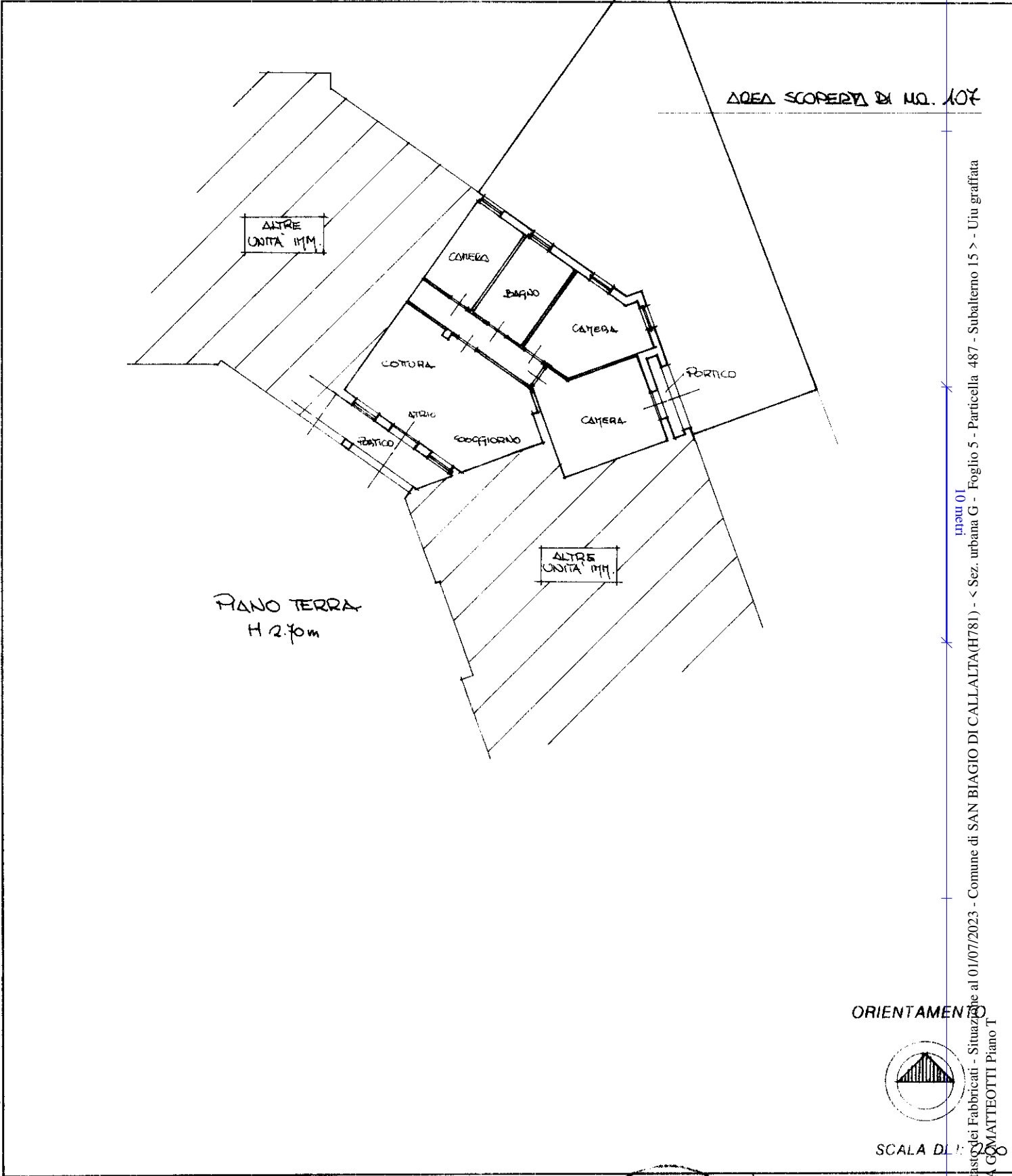


MINISTERO DELLE FINANZE  
DIPARTIMENTO DEL TERRITORIO  
**CATASTO EDILIZIO URBANO** (RD) 13-4-1939, n. 652)

MOD **BN** (CEU)

LIRE  
**500**

Planimetria di u.i.u. in Comune di SAN BIAGIO DI C.TE via MATEOTTI CIV. ....



ORIENTAMENTO




SCALA DI

Catasto dei Fabbricati - Situazione al 01/07/2023 - Comune di SAN BIAGIO DI CALLALTA(H781) - < Sez. urbana G - Foglio 5 - Particella 487 - Subalterno 15 > - Uiu graffiata VIA G. MATTEOTTI Piano T

Ultima planimetria in atti  
Dichiarazione di N.C.   
Denuncia di variazione   
Data presentazione: 26/01/1995 - Data: 01/07/2023 - n. T47932 -  
Totale schede Identificativi catastali  
F. 52 G. 5  
n. 487 sub 14  
15

Compilata da GEOM. TORRESAN LINO  
(Titolo, cognome e nome)  
iscritto all'albo dei GEOMETRI  
della provincia di TRENTINO n. 1508  
data 23.01.1995 Firma Carbone



RISERVATO ALL'UFFICIO

Roma - Istituto Poligrafico - Zecche dello Stato - P.V.

MODULARIO  
reg. rend. 497

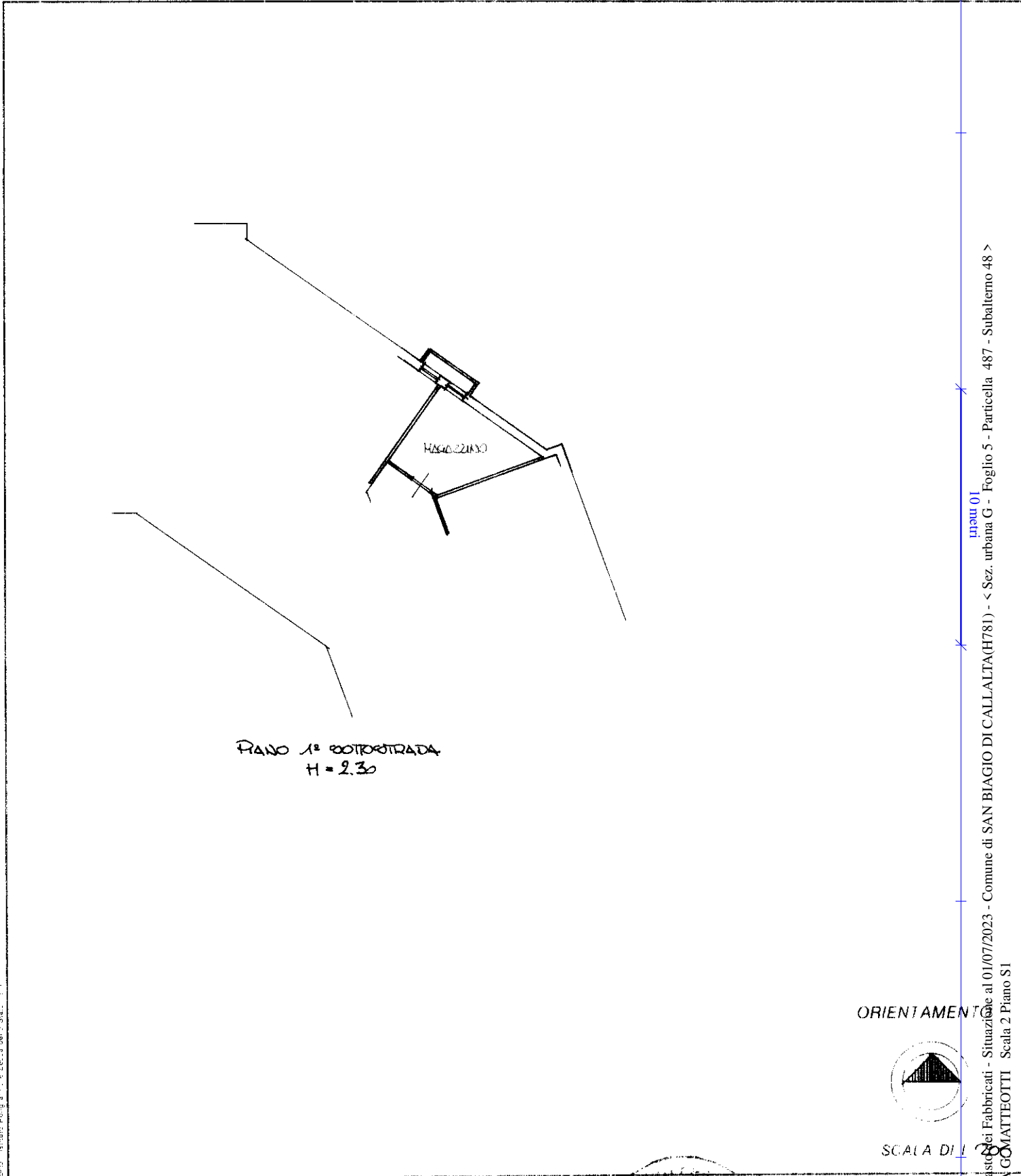


MINISTERO DELLE FINANZE  
DIPARTIMENTO DEL TERRITORIO  
**CATASTO EDILIZIO URBANO** (RDL 13-4-1939, n. 652)

MOD. BN (CEU)

IRI  
**500**

Planimetria di u.i.u. in Comune di S. BIAGIO di G. b. via MATTEOTTI CIV. ....



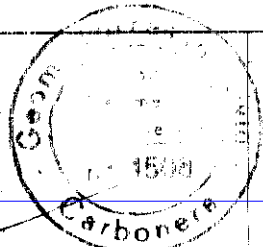
ORIENTAMENTO



SCALA DI 1/...

Ultima planimetria in atti  
Dichiarazione di N.C.   
Previsione di variazione

Compilata dal  
[REDACTED]  
**GEOM. TORREGAN LIVIO**



RISERVATO ALL'UFFICIO

Data presentazione: 26/01/1995 - Data: 01/07/2023 - n. T47934 - [REDACTED]  
Identificativi catastali:  
Totale schede: 52 di cui 48 in 48 sub. 48  
Formato di acquisizione: A4(210x297) - Formato stampa richiesto: A4(210x297)

della provincia di **TREVISO**  
data **23.01.1995** Firma *[Signature]*

Catasto dei Fabbricati - Situazione al 01/07/2023 - Comune di SAN BIAGIO DI CALLALTA(H781) - < Sez. urbana G - Foglio 5 - Particella 487 - Subalterno 48 >  
VIA GOMATTEOTTI Scala 2 Piano S1

MODULARIO  
F. n. 497

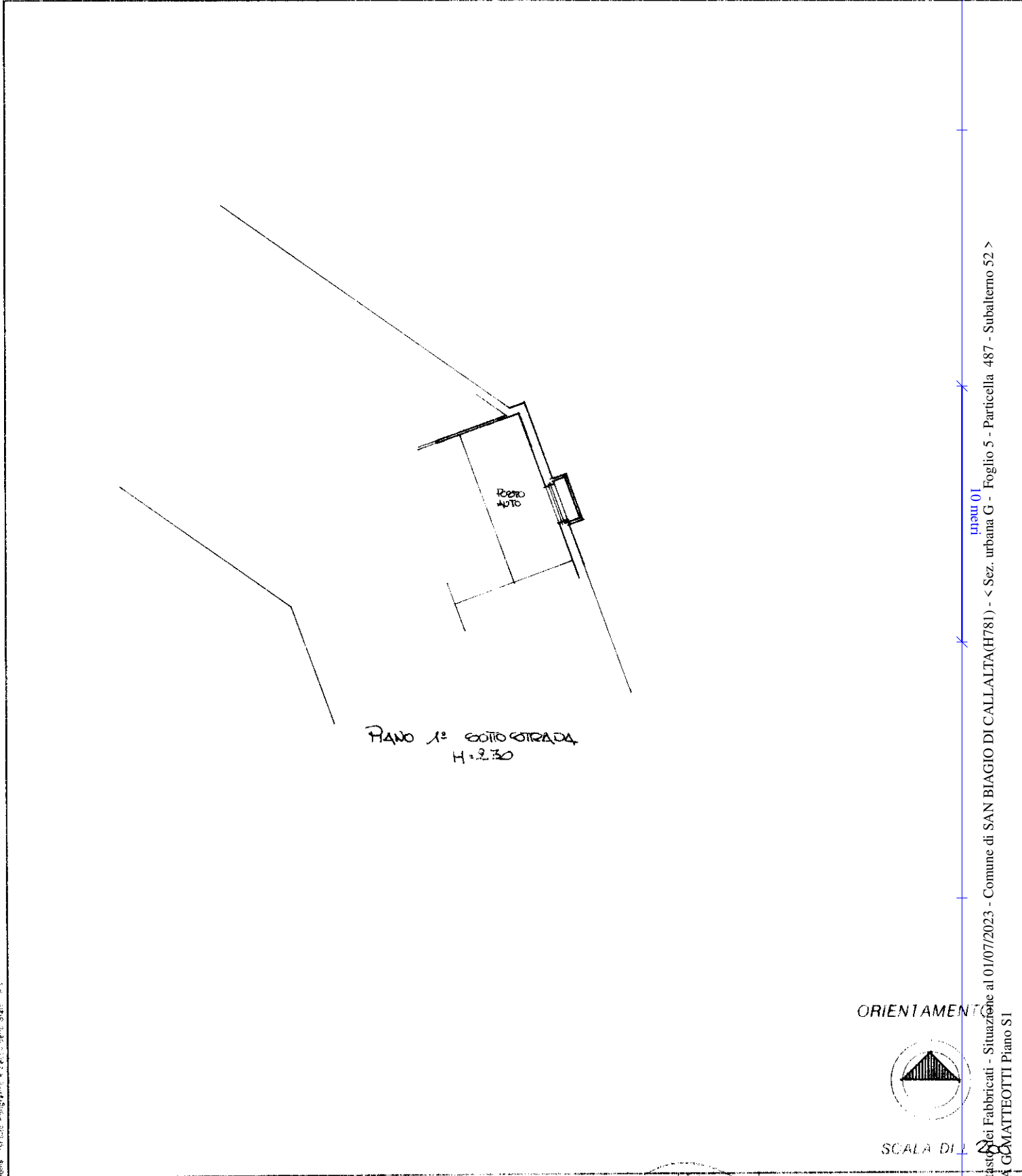


MINISTERO DELLE FINANZE  
DIPARTIMENTO DEL TERRITORIO  
**CATASTO EDILIZIO URBANO** (RDL 13-4-1939, n. 652)

MOD. BN (CEU)

IRE  
500

Planimetria di u.i.u. in Comune di S. BIAGIO di C. tel via MATEOTTI



PIANO 1° SOTTO STRADA  
H. 2.30

ORIENTAMENTO



SCALA DI 1:500

RISERVATO ALL'UFFICIO


Ultima planimetria in atti  
Dichiarazione di N.C.   
Renuncia o variazione

Compilata dal  
[REDACTED]  
**GEOM. TORRESAN LIVIO**

Data presentazione: 26/01/1995 - Data: 01/07/2023 - n. T47933 - [REDACTED]  
Totale schede 52 di acquisizione: A4(210x297) - Formato stampa richiesto: A4(210x297)

F. n. 487 sub 52

della provincia di **TREVISO**  
data 23.01.1995 Firma [Signature]



Catasto dei Fabbricati - Situazione al 01/07/2023 - Comune di SAN BIAGIO DI CALLALTA(H781) - < Sez. urbana G - Foglio 5 - Particella 487 - Subalterno 52 >  
VIA G. MATTEOTTI Piano S1