



**LOTTO 01**

**Agenzia del Territorio  
CATASTO FABBRICATI**  
Ufficio provinciale di  
Treviso

Dichiarazione protocollo n. TV0003214 del 09/01/2006  
Planimetria di u.i.u. in Comune di Mogliano Veneto  
Piazza Pio X  
civ.

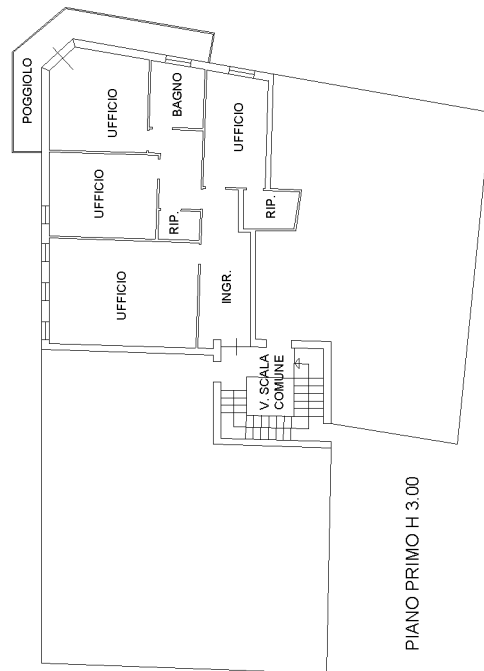
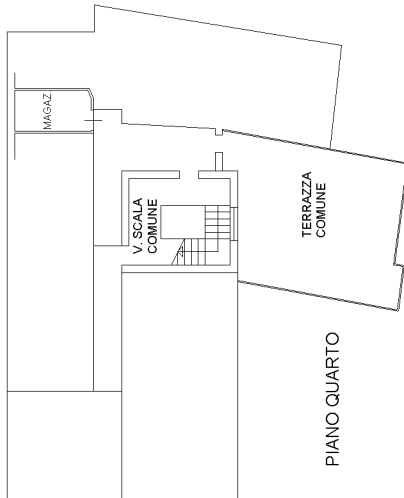
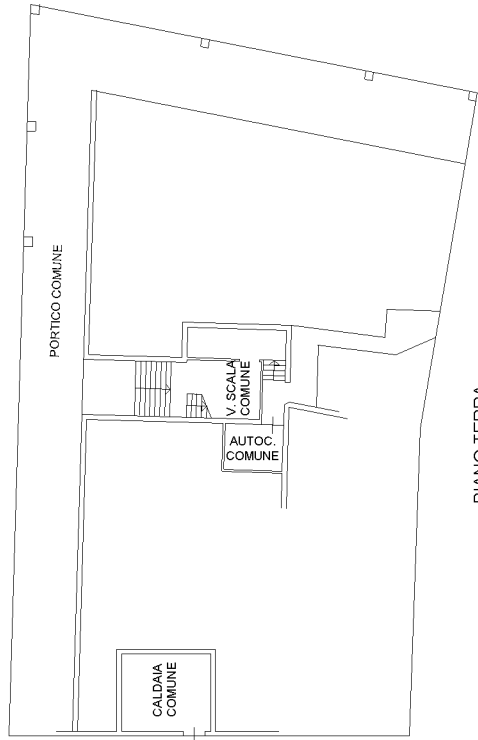
Compilata da:  
Bello Natale  
Iscritto all'albo:  
Geometri  
Prov. Treviso  
N. 1669

Identificativi Catastali:  
Sezione: D  
Foglio: 4  
Particella: 829  
Subalterno: 30

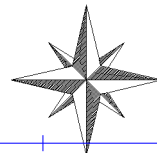
Scala 1: 200

Scheda

Ultima planimetria in atti



Nord



**LOTTO 02**

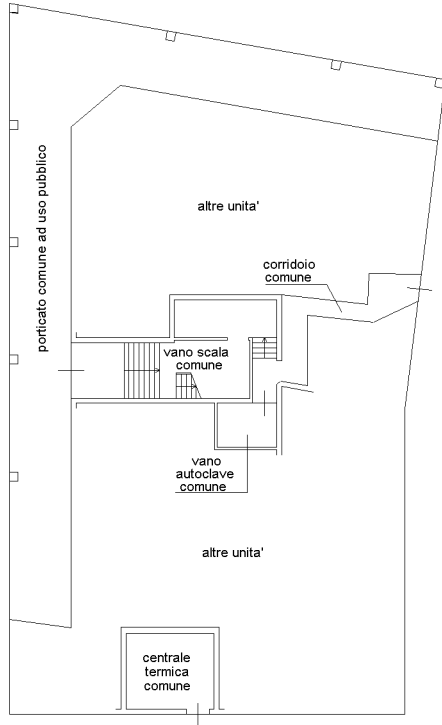
Compilata da:  
Giacomin Abram  
Iscritto all'albo:  
Geometri  
Prov. Treviso N. 2803

Identificativi Catastali:  
Sezione: D  
Foglio: 4  
Particella: 829  
Subalterno: 31

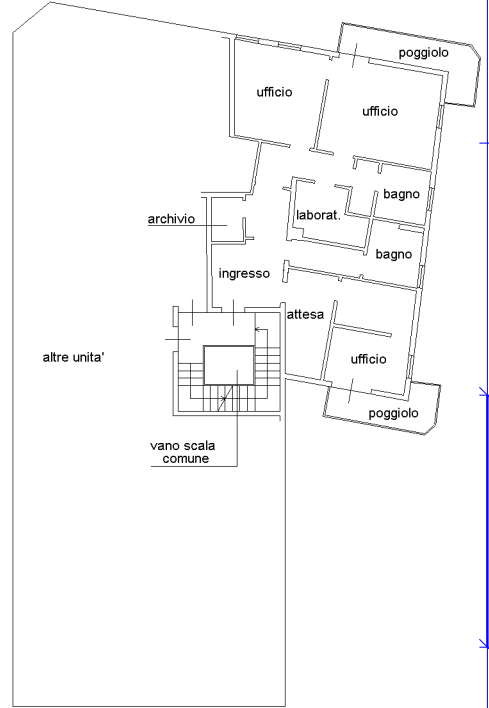
Dichiarazione protocollo n. TV0410591 del 20/09/2007  
Planimetria di u.i.u. in Comune di Mogliano Veneto  
Piazza Pio X civ. 24

**Agenzia del Territorio  
CATASTO FABBRICATI**  
Ufficio provinciale di  
Treviso

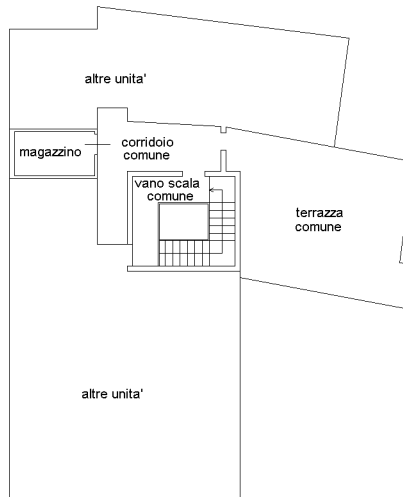
Scheda  
Scala 1: 200



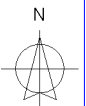
PIANO TERRA



PIANO PRIMO H=3.00



PIANO QUARTO



Catasto dei Fabbricati - Situazione al 09/10/2023 - Comune di MOGLIANO VENETO (F269) - Sez. urbana D - Foglio 4 - Particella 829 - Subalterno 31 -  
PIAZZA SAN PIO DECIMO n. 24 Piano 1-4  
mapa 01