

MODULARIO
F. - Catasto - 432



MINISTERO DELLE FINANZE
DIPARTIMENTO DEL TERRITORIO

Mod. EP/2 CEU

Ufficio Tecnico Erariale di TREVISO

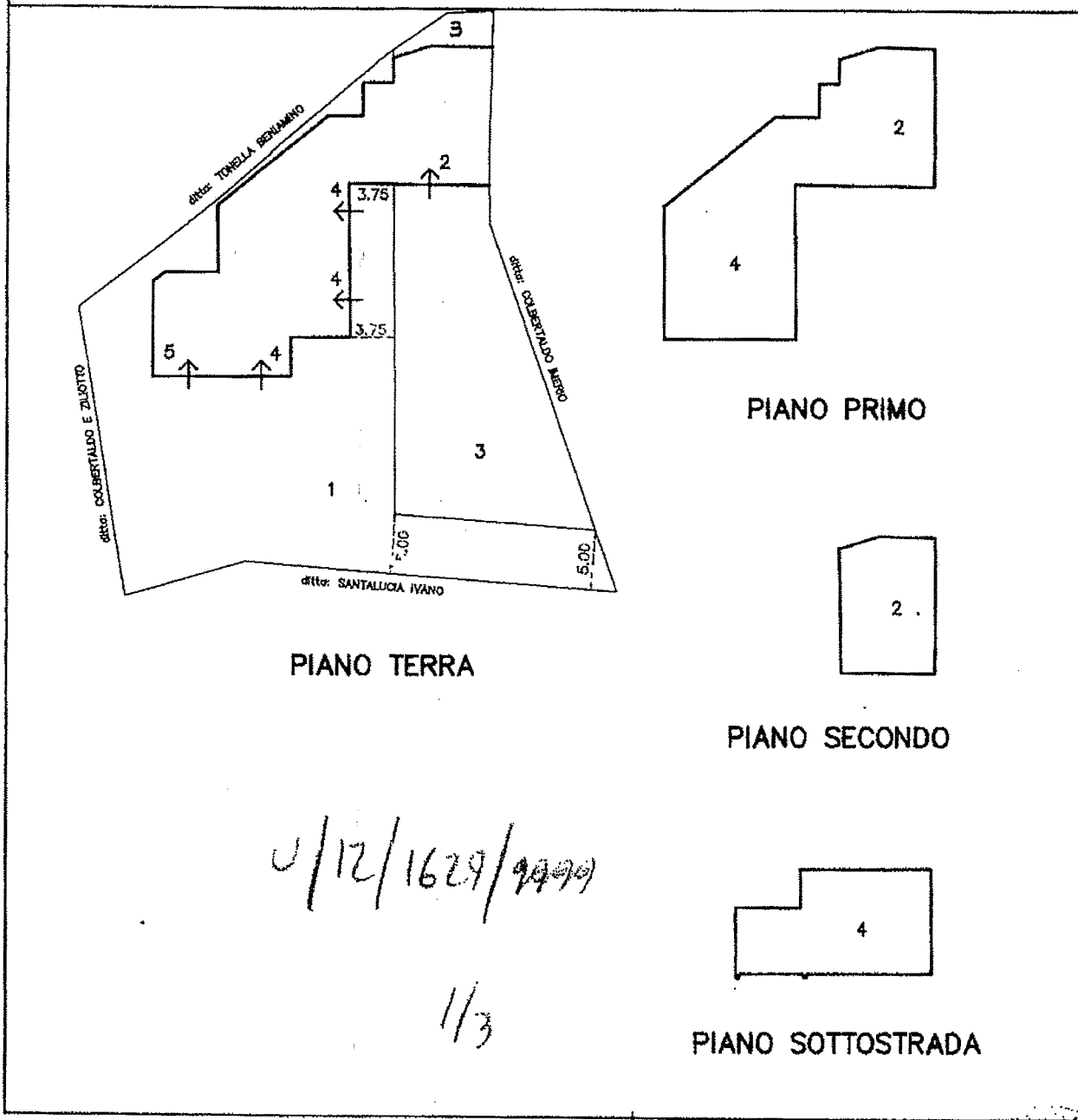
ELABORATO PLANIMETRICO

Pag. n. 1, di 1

Comune	Sezione	Foglio	Numero	Tipo mappa n.	del
CRESPANO DEL GRAPPA	<u>V</u>	<u>12</u>	<u>1629</u>	<u>22133</u>	<u>18.07.96</u>

DIMOSTRAZIONE GRAFICA DEI SUBALTERNI ASSEGNATI

scala 1: 500



u/12/1629/1629

1/3

<p>Riservato all'Ufficio Tecnico Erariale</p> <p>Ultima planimetria in atti</p> <p>Data presentazione: 24/04/1997 - Data: 20/06/2018 - n. T185696 - Richiedente: Telematico</p> <p>Totale scheda <u>1</u> - Costi di presentazione <u>EP/2 (20/06/2018)</u> - Formato stampa richiesto: A4 (210x297) - Fattore di scala non utilizzabile</p> <p>Annullato e sostituito dal mod. EP/2 prot. _____</p>	<p>ASSISTENTE OPERATIVO <i>(Firma)</i></p>	<p>IL TECNICO</p> <p><u>18.02.1997</u></p> <p><i>(Firma)</i></p>
---	--	--

Catasto dei Fabbricati - Situazione al 20/06/2018 - Comune di CRESPANO DEL GRAPPA (D157) - < Foglio: 12 - Particella: 1629 - Elaborato planimetrico

Firmato Da: VARASCHIN FRANCESCA Emesso Da: ARUBAPEC S.P.A. NG CA 3 Serial#: 21756537ab027884d00ce4dda6117d1



MODULARIO
F. - Catasto - 431



MINISTERO DELLE FINANZE
DIPARTIMENTO DEL TERRITORIO

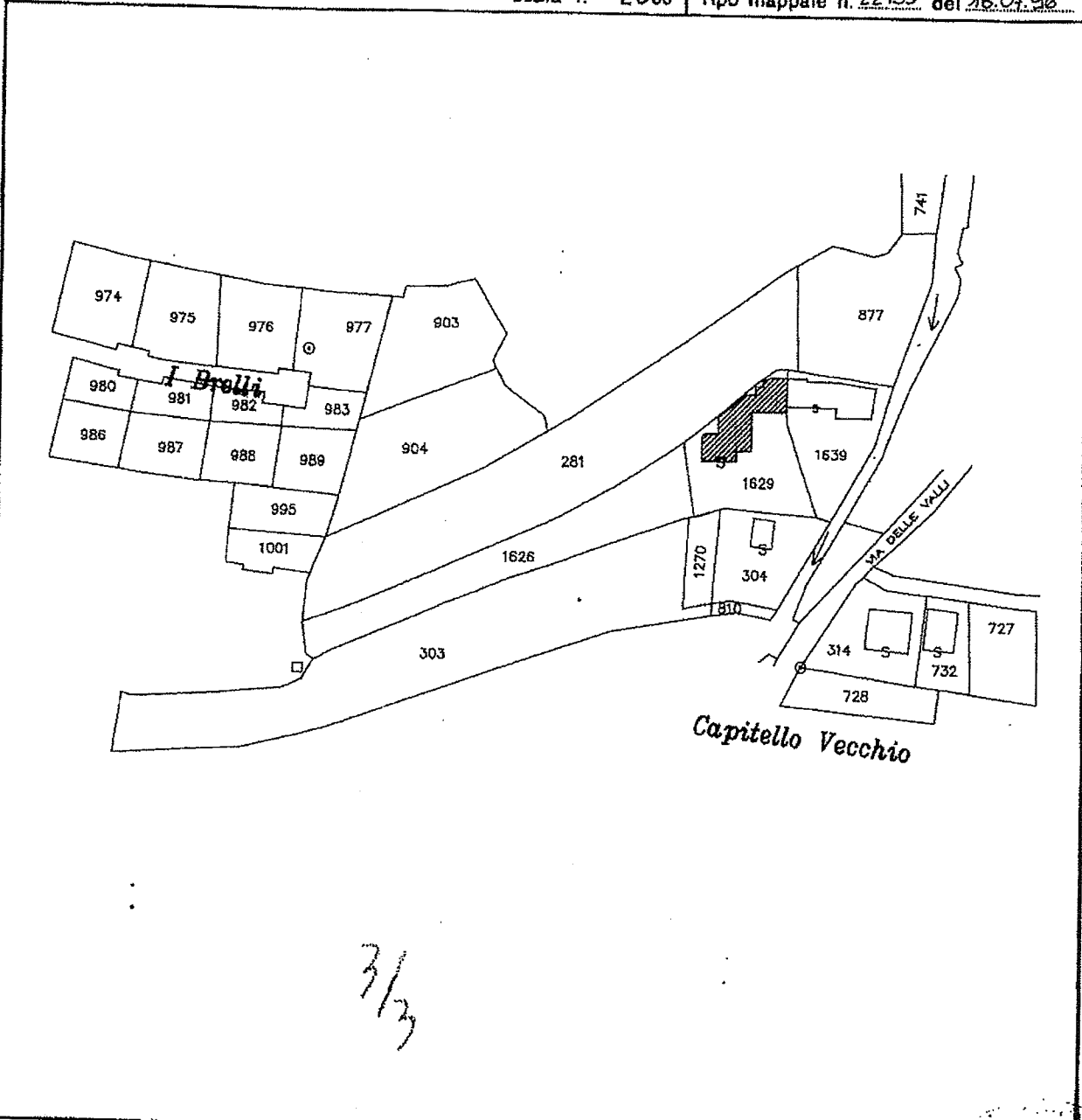
Mod. EP/1 CEU

Ufficio Tecnico Erariale di TREVISO

ELABORATO PLANIMETRICO

Pag. n. 1 di 1

Ubicazione e riferimenti catastali dell'immobile	
Comune <u>CRESPANO DEL GRAPPA</u>	C.T. Sez. <u>U</u> Fgl. <u>12</u> Mapp. <u>1629</u>
Via/piazza <u>DELLE VALLI</u> n. <u>20</u>	C.E.U. Sez. <u>U</u> Fgl. <u>12</u> Mapp. <u>1629</u>
ESTRATTO DI MAPPA	scala 1: <u>2000</u> Tipo mappale n. <u>22133</u> del <u>18.07.96</u>



3/3

Ultima planimetria in ad...	Riservato all'Ufficio Tecnico Erariale	Operatore	IL TECNICO
Data presentazione: <u>24/04/1997</u> - Data: <u>20/06/2018</u> - n. <u>T185696</u> - Richiedente: <u>Telematico</u>	Protocollo	<i>[Signature]</i>	<u>18.03.1997</u>
Totale spede: 3 - Formato di acquisizione: A4(210x297) - Formato stampa richiesto: A4(210x297) - Fattore di scala non calcolabile			
Sostituisce il presente mod. EP/1 prot. _____		Annullato e sostituito dal mod. EP/1 prot. _____	

Catasto dei Fabbricati - Situazione al 20/06/2018 - Comune di CRESPANO DEL GRAPPA (D157) - < Foglio: 12 - Particella: 1629 - Elaborato planimetrico >

Firmato Da: VARASCHIN FRANCESCA Emesso Da: ARUBAPEC S.P.A. NG CA.3 Serial#: 21768537a027864dd00c84dda8117d1



MODULARIO
F. rig. rend. 497

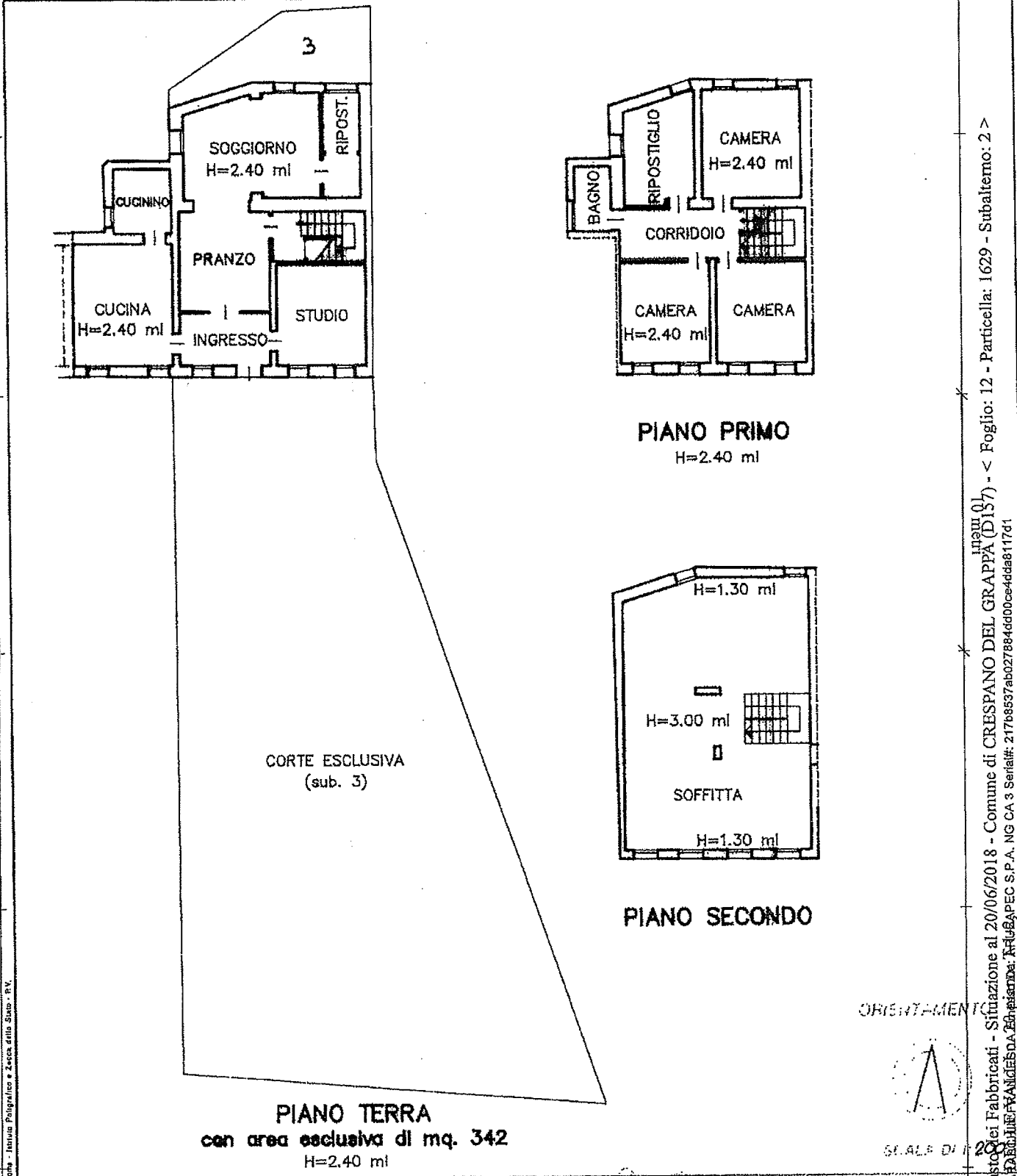


MINISTERO DELLE FINANZE
DIPARTIMENTO DEL TERRITORIO

CATASTO EDILIZIO URBANO (RDL 13-4-1939, n. 652)

L. IIRF
200
20

Planimetria di u.i.u. in Comune di CRESPANO DEL GRAPPA via DELLE VALLI civ. 20



PIANO TERRA
con area esclusiva di mq. 342
H=2.40 ml

PIANO PRIMO
H=2.40 ml

PIANO SECONDO

ORIENTAMENTO



SCALE DI

Catasto dei Fabbricati - Situazione al 20/06/2018 - Comune di Crespino del Grappa (D/57) - < Foglio: 12 - Particella: 1629 - Subalterno: 2 >
 Firmato DA [Signature]

Dichiarazione di N.C.

Completata dal Geometra LONGO GUIDO
(Titolo, cognome e nome)

RISERVATO AL DITTO

200 P. 1 / 1

Ultima planimetria in attuazione

Data presentazione: 24/04/1997 - Data: 20/06/2018 - n. T195925 - Richiedente: [Redacted]
Totali schede: 1. Formato di acquisizione: A4(210x297) - Formato di stampa richiesto: A4(210x297)

in 1629 sub. 2
1629 3

data 18.03.1997 Firma [Signature]





Comune: CRISPANO DEL GRAPPA
 Foglio: 12
 Dimensione cornice: 634,000 x 878,000 metri
 Scala originale: 1:2000
 20-giu-2018 13:37:38
 Prot. n. 1184670/2018

3.1

I Particella: 1639

Firmato Da: VARASCHIN FRANCESCA Emesso Da: ARUBAPEC S.P.A. NG CA 3 Serial#: 217b8537ab027894dd00ce4dda8117d1

E=1500

N=700

