

Allegato C sul foglio distretto

N=1000

E=2600

I Particella: 1172



MODULARIO  
F. sig. 1000. 497

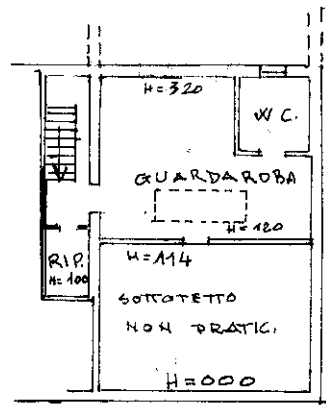


MINISTERO DELLE FINANZE  
DIPARTIMENTO DEL TERRITORIO  
**CATASTO EDILIZIO URBANO** (RDL 13-4-1939, n. 652)

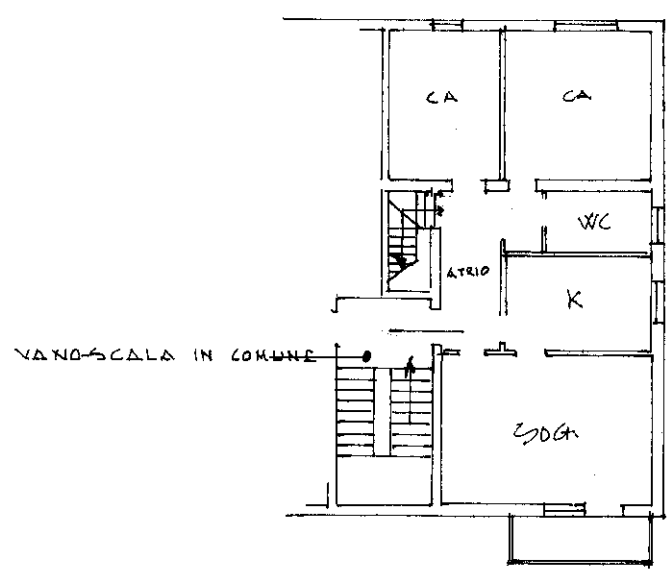
MOD. BN (CEU)

LIRF  
500

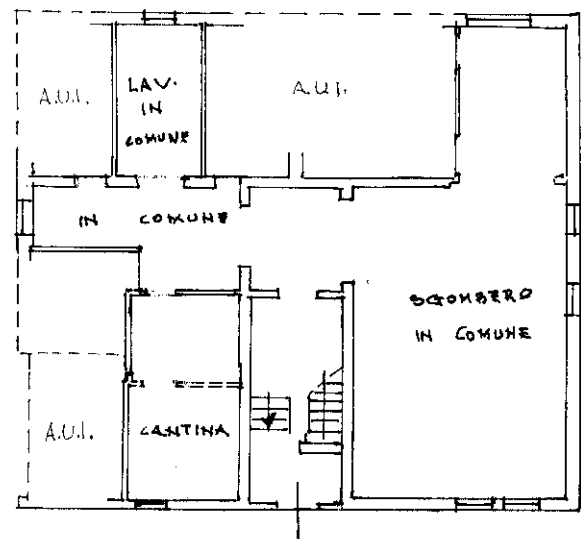
Planimetria di u.i.u. in Comune di VITTORIO VITO via COLLODI civ. 4



PIANO SECONDO  
H = 220 med.




PRIMO PIANO  
H = 270



PIANO TERRA  
H = 190

ORIENTAMENTO



SCALA DI 1:200

Dichiarazione di N.C.   
Denuncia di variazione   
Ultima planimetria in atti

Compilata dal Geometra  
Titolo cognome e nome:  
OLIVARO LEOPOLDO

RISERVATO ALL'UFFICIO

Data presentazione: 24/05/1999 Data: 12/10/2023 n. T66354  
Totale schede: 4 Formato di acquisizione: A4 (210x297) ov. Formato stampa: Richiesta A4 (210x297) 036  
n. 172 sub. 4 data 20-05-99 Firma [Signature]

Catasto ed. Fabbricati - Situazione al 12/10/2023 - Comune di VITTORIO VENETO (M089) - < Sez. urbana C - Foglio 3 - Particella 1172 - Subalterno 4 >  
VIA COLLODI n. 4 Piano T-1 - 2