

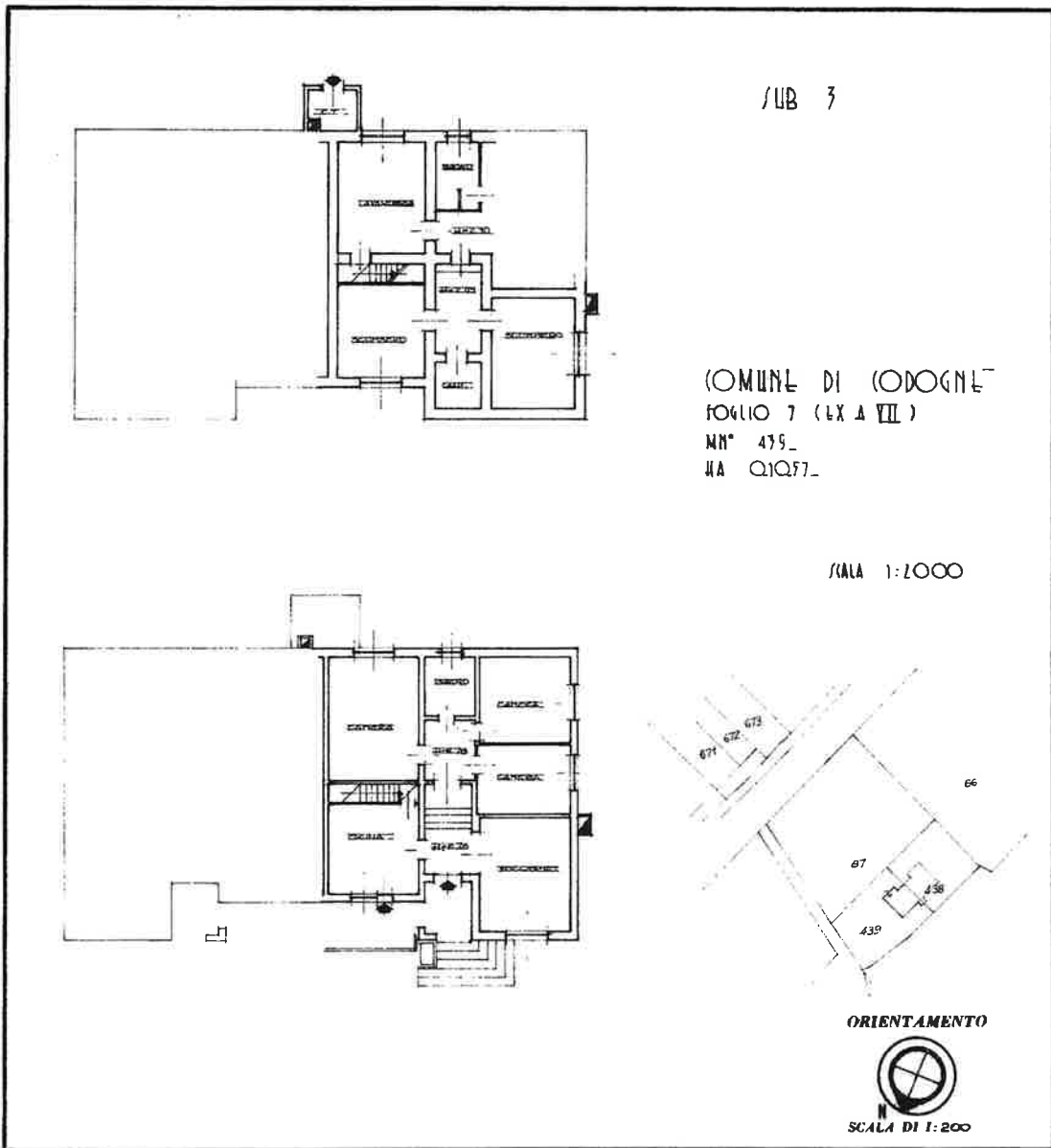


MINISTERO DELLE FINANZE
DIREZIONE GENERALE DEL CATASTO E DEI SERVIZI TECNICI ERARIALI
NUOVO CATASTO EDILIZIO URBANO

Mod. B (Nuovo Catasto Edilizio Urbano)

(R. DECRETO-LEGGE 12 APRILE 1989, N. 652)

Planimetria dell'immobile situato nel Comune di ODOGNE Via 19 LUGLIO
Ditta [REDACTED]
Allegata alla dichiarazione presentata all'Ufficio Tecnico Erariale di TREVI/O Scheda N.°



SUB 3

COMUNE DI ODOGNE
FOGLIO 7 (IX A VII)
MN° 475
MA 01057

SCALA 1:2000

ORIENTAMENTO



SCALA DI 1:200

SPAZIO RISERVATO PER LE ANNOTAZIONI D'UFFICIO

DATA PROT. N.°	<u>5 SET. 1985</u> <u>1007</u>	<u>Peraltro Stella</u>
-------------------	-----------------------------------	------------------------

Compilata dal GIOM. NOE' TARIAROTTO
(Titolo, nome e cognome del tecnico)

Iscritto all'Albo de GEOMETRI
della Provincia di TREVI/O

DATA _____
Firma: [Signature]

ELIGRAFIA 45 - Treviso

Ultima planimetria in atti

Catasto dei Fabbricati - Situazione al 04/11/2023 - Comune di CODOGNE(C815) - < Sez. urbana A - Foglio 7 - Particella 439 - Subaltemo 3 >
VIA XIX LUGLIO n. 1 Piano T - 1

MODULARIO
F. reg. rend. 497



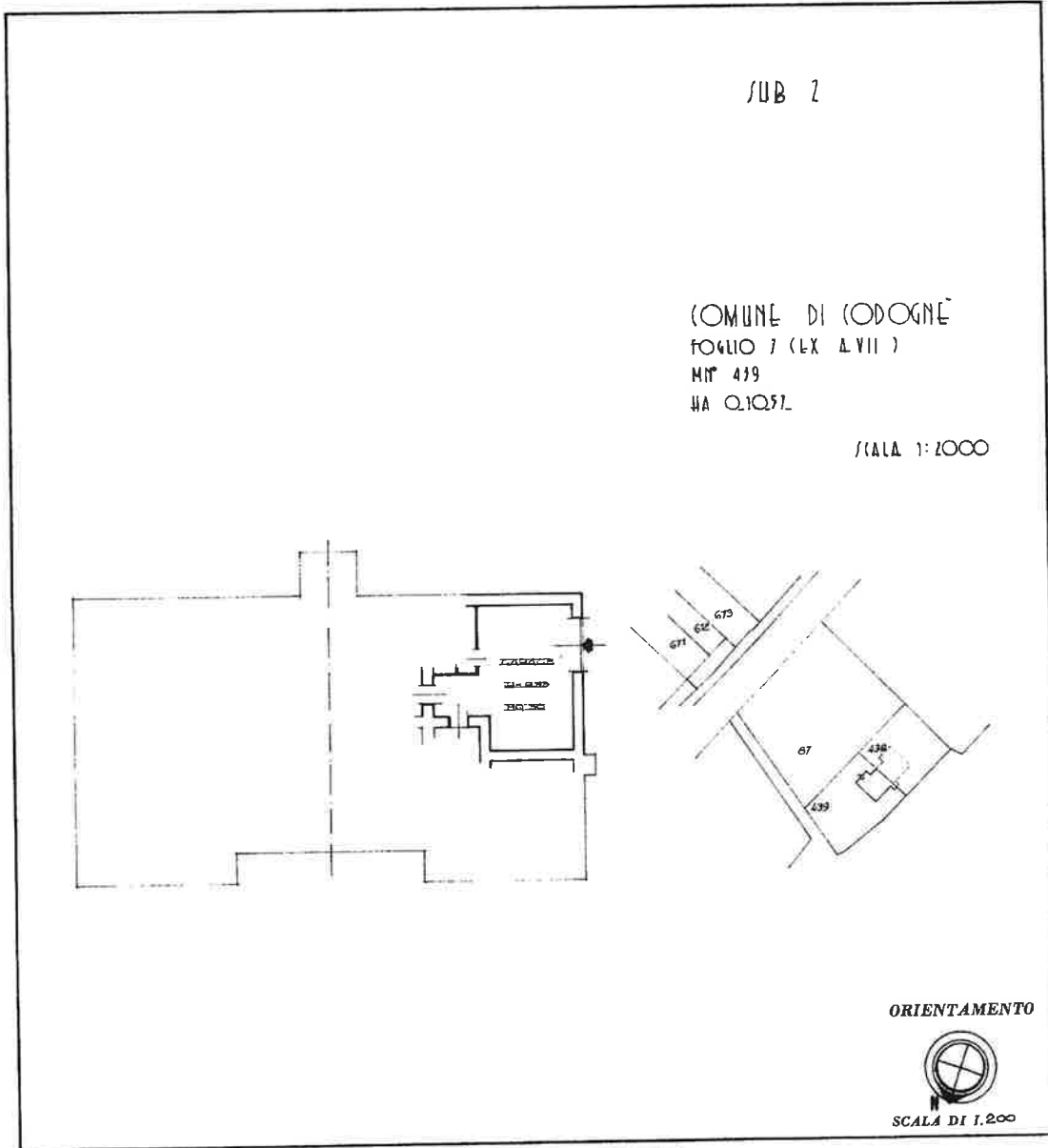
MINISTERO DELLE FINANZE
DIREZIONE GENERALE DEL CATASTO E DEI SERVIZI TECNICI ERARIALI
NUOVO CATASTO EDILIZIO URBANO

MOD. B (Nuovo Catasto Edilizio Urbano)

Lire
100

(R. DECRETO-LEGGE 13 APRILE 1939, N. 633)

Planimetria dell'immobile situato nel Comune di CODOGNE Via 19 LUGLIO
Ditta [REDACTED]
Allegata alla dichiarazione presentata all'Ufficio Tecnico Erariale di TREVISO



SPAZIO RISERVATO PER LE ANNOTAZIONI D'UFFICIO

<p>DATA <u>9 SET. 1985</u></p> <p>PROT. N° <u>1008</u></p>	
--	--

Compilata dal GIOM. NOE ZAVARIOTTO
(Titolo, nome e cognome del tecnico)

Iscritto all'Albo de GEOMETRI
della Provincia di TREVISO

DATA _____

Firma: [Signature]

Ultima planimetria in atti

MODULARIO
F. rig. rend. 497

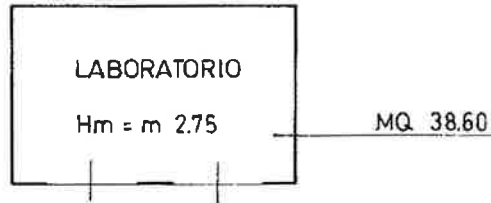


MINISTERO DELLE FINANZE
DIREZIONE GENERALE DEL CATASTO E DEI SS.TT.EE.
CATASTO EDILIZIO URBANO (RDL 13-4-1939, n. 652)

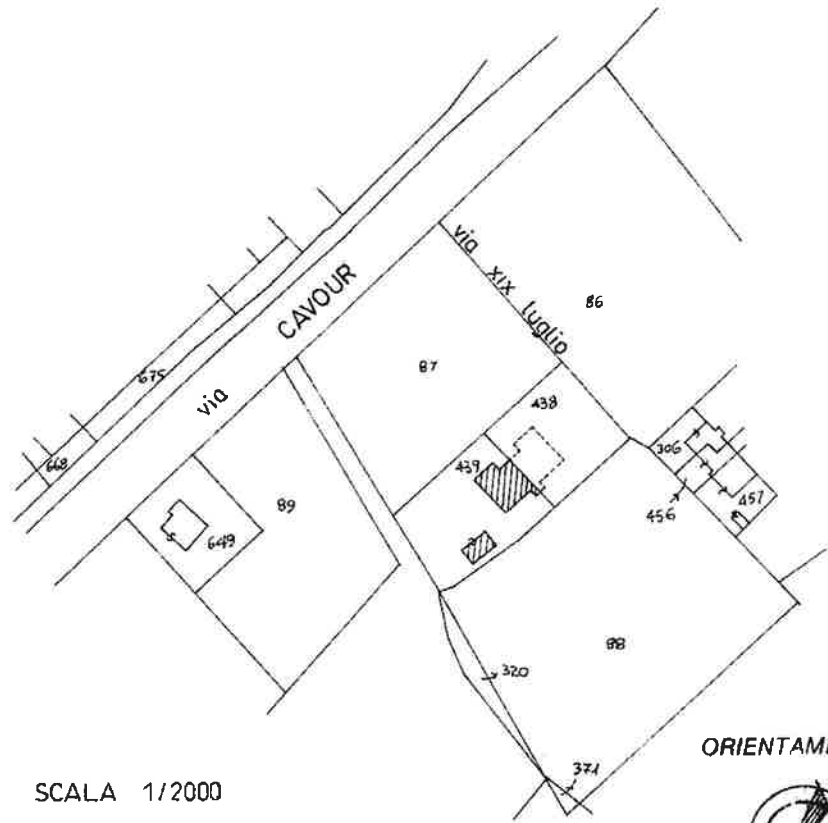
MOD. BN (CEU)

LIRE
385

Planimetria di u.i.u. in Comune di CODOGNE' via XIX LUGLIO civ. 1



PIANO TERRA



SCALA 1/2000

ORIENTAMENTO



SCALA DI 1/2000

Dichiarazione di N.C.
Denuncia di variazione

Compilata dal GEOMETRA
(Titolo, cognome e nome)
ZACCARIOTTO NOE'

RISERVATO ALL'UFFICIO

Ultima planimetria in atti

Identificativi catastali

Data presentazione: 13/08/1996 - Data: 04/11/2023 - n. T68734 - [REDACTED]

Iscritto all'albo dei geometri

Totale schede: 5 - Fornito di acquisizione: 5 della provincia di [REDACTED] Fornito stampa richiesta: A4 (210x297)

data 13/08/1996 firma [Signature]

Catasto di [REDACTED] - Situazione al 04/11/2023 - Comune di CODOGNE'(C815) - < Sez. urbana A - Foglio 7 - Particella 439 - Subalterno 5 >
VIA XIX LUGLIO n. 1 Piano T