



MINISTERO DELLE FINANZE  
DIREZIONE GENERALE DEL CATASTO E DEI SERVIZI TECNICI ERARIALI  
NUOVO CATASTO EDILIZIO URBANO

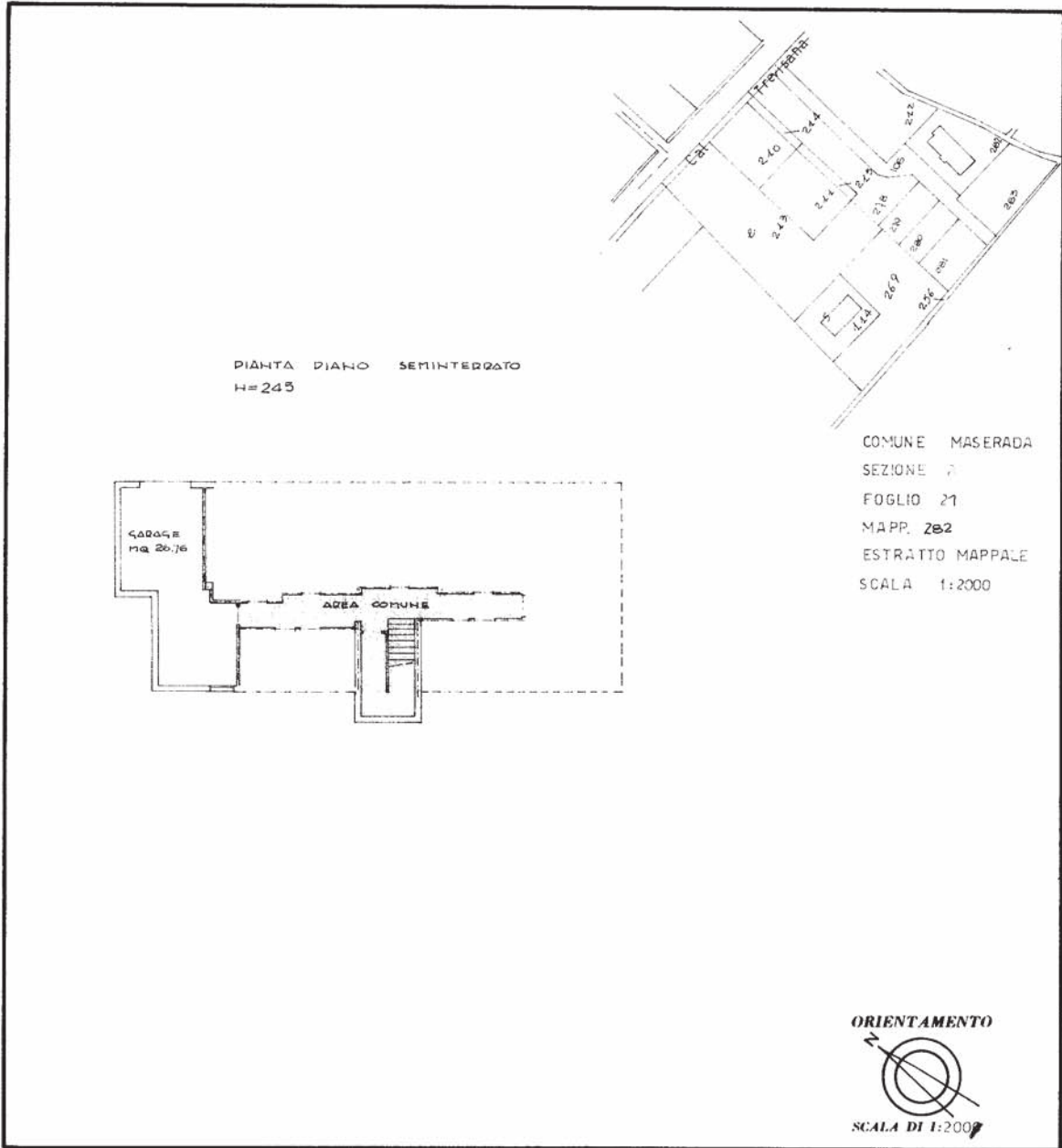
Mod. B (Nuovo Catasto Edilizio Urbano)

(R. DECRETO-LEGGE 13 APRILE 1939, N. 652)

Planimetria dell'immobile situato nel Comune di MASERADA Via CACCIANIGA

Ditta [REDACTED]

Allegata alla dichiarazione presentata all'Ufficio Tecnico Erariale di TREVISO Scheda N.° 19



**SPAZIO RISERVATO PER LE ANNOTAZIONI D'UFFICIO**

DATA PROT. N.° 1/198	A/21/176/1
----------------------------	------------

Compilata dal GEOM. LINO BOSCHETTI  
(Titolo, nome e cognome del tecnico)

Iscritto all'Albo dei GEOMETRI  
della Provincia di TREVISO

DATA

Firma: [Signature]

Eliografica 4S - Treviso

Ultima planimetria in atti

Catasto dei Fabbricati - Situazione al 07/04/2022 - Comune di MASERADA SUL PIAVE(F012) - < Sez. urbana A - Foglio 21 - Particella 176 - Subaltermo 1 >  
Firmato Da: ARUBAPEC S.P.A. NG CA 3 Serial#: 41466a25ded66143d09d30249d867047

manu 01





MINISTERO DELLE FINANZE  
DIREZIONE GENERALE DEL CATASTO E DEI SERVIZI TECNICI ERARIALI  
NUOVO CATASTO EDILIZIO URBANO

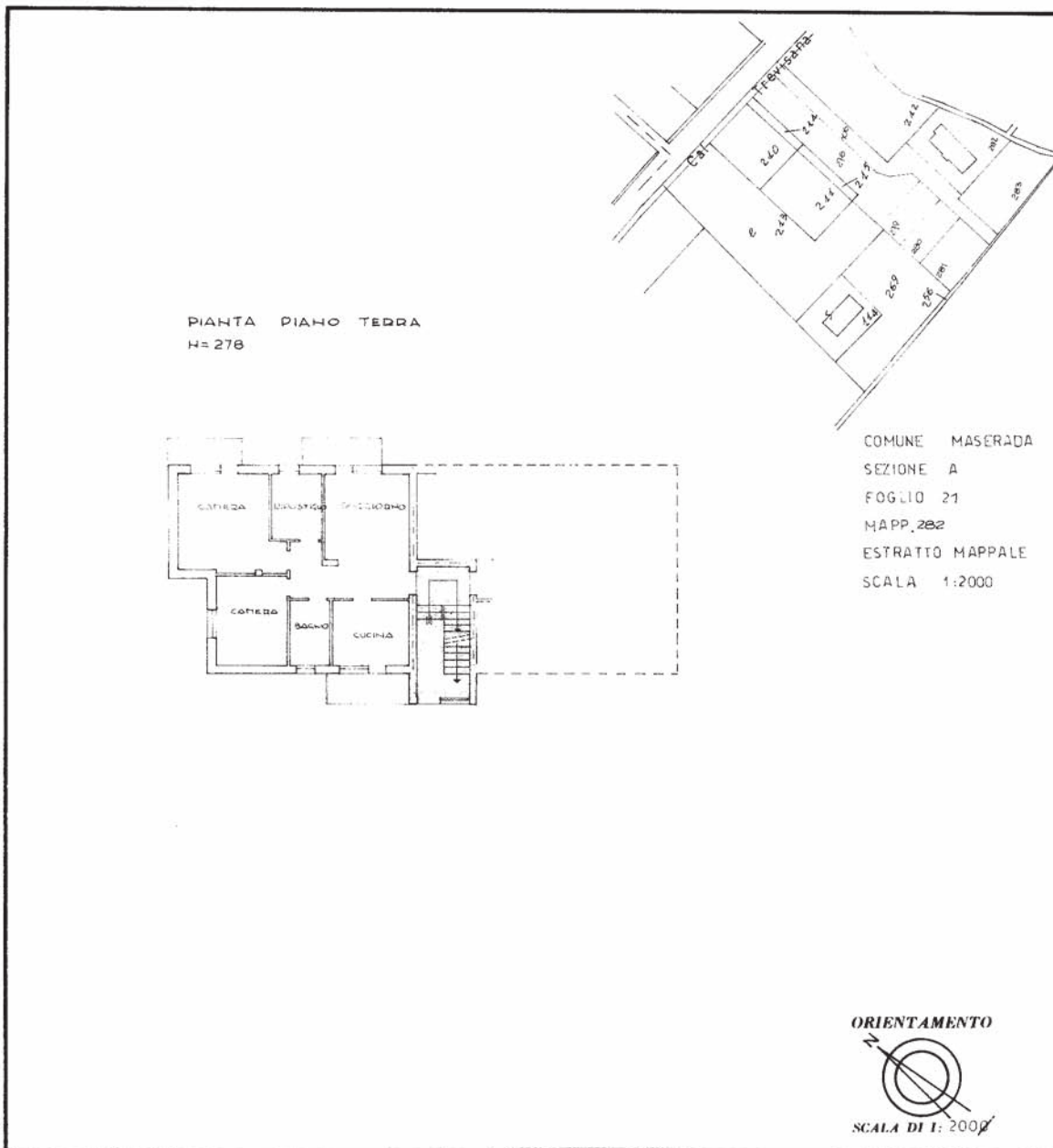
Mod. B (Nuovo Catasto Edilizio Urbano)

(R. DECRETO-LEGGE 11 APRILE 1939, N. 452)

Planimetria dell'immobile situato nel Comune di MASERADA Via CACCIANIGA

Ditta [REDACTED]

Allegata alla dichiarazione presentata all'Ufficio Tecnico Erariale di TREVISO Scheda N.° 7



SPAZIO RISERVATO PER LE ANNOTAZIONI D'UFFICIO

DATA  
PROT. N.°

A/21/176/7

Compilata dal GEOM. LINO BOSCHETTI  
(Titolo, nome e cognome del tecnico)

Iscritto all'Albo dei GEOMETRI  
della Provincia di TREVISO

DATA

Firma: [Signature]

Eliografica 45 - Treviso

Ultima planimetria in atti

Catasto dei Fabbricati - Situazione al 07/04/2022 - Comune di MASERADA SUL PIAVE(F012) - < Sez. urbana A - Foglio 21 - Particella 176 - Subalterno 7 >  
Firmato Da: ARUBAPECS.P.A. NG CA 3 Serial#: 41466a25ded66143d09d30249d867047





MINISTERO DELLE FINANZE

Mod. B (Nuovo Catasto Edilizio Urbano)

DIREZIONE GENERALE DEL CATASTO E DEI SERVIZI TECNICI ERARIALI

# NUOVO CATASTO EDILIZIO URBANO

(R. DECRETO-LEGGE 13 APRILE 1999, N. 652)

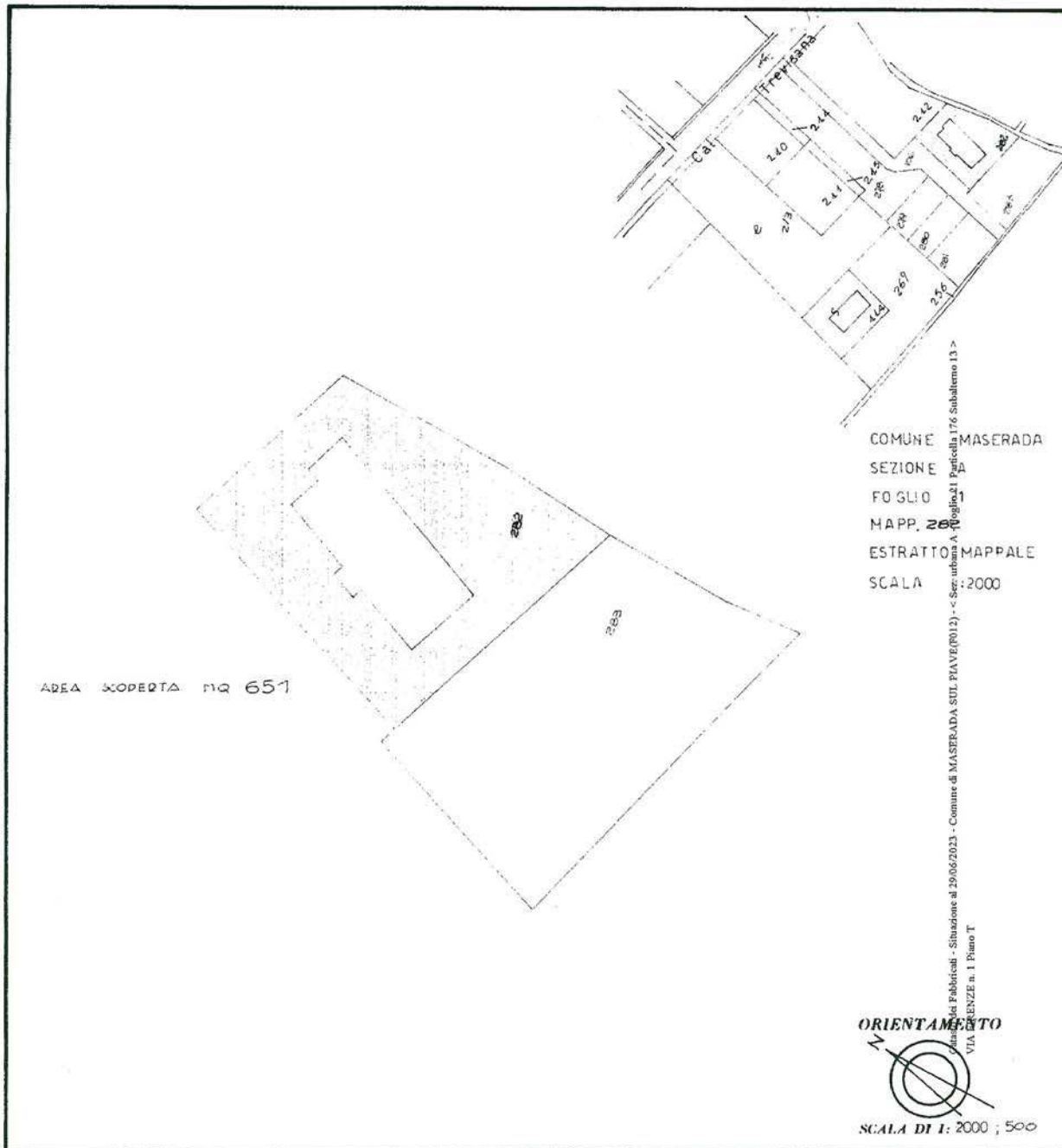
Planimetria dell'immobile situato nel Comune di MASERADA

Via FIRENZE  
CACCIANIGA

Ditta

Allegata alla dichiarazione presentata all'Ufficio Tecnico Erariale di TREVISO

Scheda N.°



282

**SPAZIO RISERVATO PER LE ANNOTAZIONI D'UFFICIO**

DATA

PROT. N.°

A/21/282/-

Compilata dal GEOM. LINO BOSCHETTI  
(Titolo, nome e cognome del tecnico)

Iscritto all'Albo dei GEOMETRI  
della Provincia di TREVISO

DATA

Firma: [Signature]

Etiografica 48 - Treviso