

**Agenzia del Territorio
CATASTO FABBRICATI
Ufficio Provinciale di
Treviso**

Dichiarazione protocollo n. 000058531 del 20/02/2002

Planimetria di u.i.u. in Comune di Treviso

Via Umbria

civ. 3

Identificativi Catastali:

Sezione: A

Foglio: 6

Particella: 664

Subalterno: 11

Compilata da:
Buso Maurizio

Iscritto all'albo:
Geometri

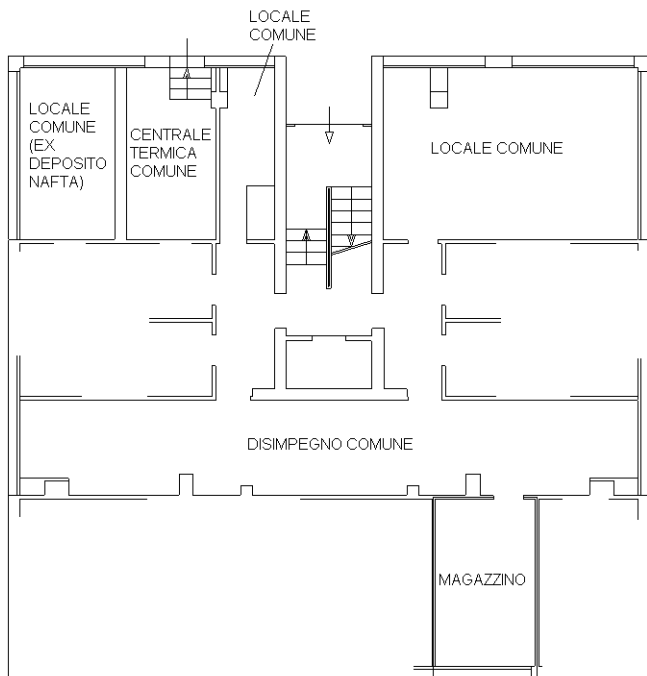
Prov. Treviso

N. 1962

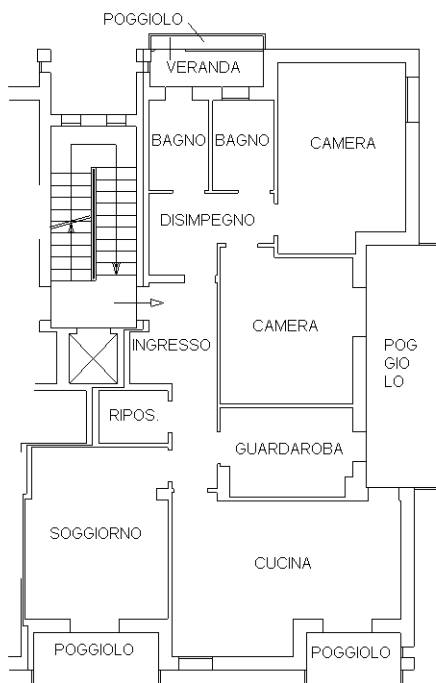
Scheda n. 1

Scala 1:200

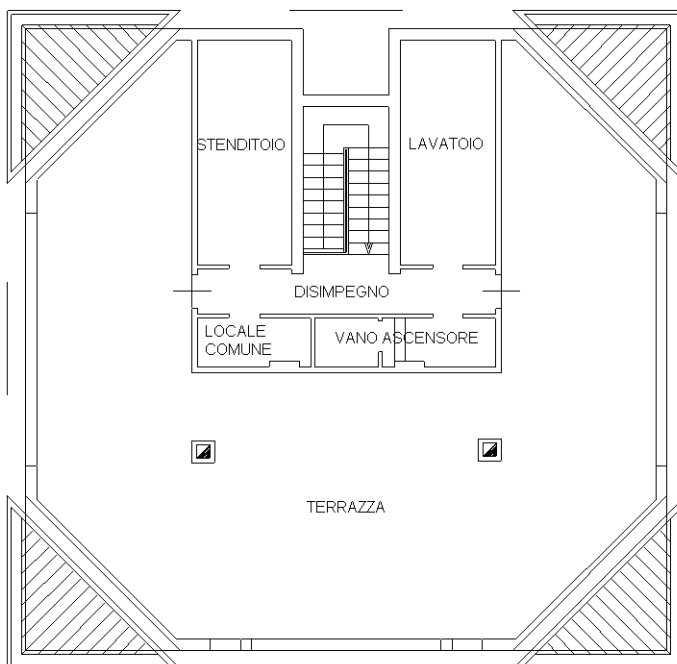
**PIANO TERRA
h.ml. 2.16**



**PIANO QUARTO
h.ml. 3.00**



**PIANO SESTO h.ml. 2.55
(LOCALI COMUNI)**



Ultima planimetria in atti