

Planimetria catastale particella 293, sub. 1 – Area scoperta

Data presentazione: 01/01/0001 - Data: 03/01/2024 - n. T152620


MINISTERO DELLE FINANZE
DIREZIONE GENERALE DEL CATASTO E DEI SERVIZI TECNICI ERARIALI
NUOVO CATASTO EDILIZIO URBANO
(L. 46/2009) (G. L. 2/2009) (L. 130/2003)


Mod. F (Nuovo Catasto Edilizio Urbano)


Planimetria dell'immobile situato nel Comune di Volpago del Illo P.le P.ta P.
 Data
 Allegata alla dichiarazione presentata all'Ufficio Tecnico Erariale di Scheda N.

Sub. 1

Estratto di Mappa
 sc. 1:2000
 Comune di Volpago del Illo
 Foglio 15^b - Doppia 793

AREA COPERTA mq. 70 AREA SCOPERTA mq. 26 TOTALI mq. 96	
--	---

ORIENTAMENTO

 SCALA 1:1.500

SPAZIO RISERVATO PER LE ANNOTAZIONI D'UFFICIO		Compilata dal Geom. MARIO BELLIO <small>(Firma, nome e cognome del tecnico)</small> Iscritto all'Albo dei Geometri della Provincia di TREVISO DATA: 3 dicembre 1988 Firma: <i>Mario Bellio</i>
DATA PROT. N°	P/3/293/1	


Catasto del Fabbricati - Situazione al 03/01/2024 - Comune di VOLPAGO DEL MONTIPELLICCI (TV) - < Sez. urbana D - Foglio 3 - Particella 293 - Subalterno 1 -
 VIA LUIGI PASTRO Piano I

Ultima planimetria in atti
 Data presentazione: 01/01/0001 - Data: 03/01/2024 - n. T152620
 Totale schede: 1 - Formato di acquisizione: A3(297x420) - Formato stampa richiesto: A4(210x297)



Planimetria catastale particella 293, sub. 2 Casa

Data presentazione: 01/01/2000 - Data: 03/01/2024 - n. T152622 - [REDACTED]



MINISTERO DELLE FINANZE
DIREZIONE GENERALE DEL CATASTO E DEI SERVIZI TECNICI ERARIALI
NUOVO CATASTO EDILIZIO URBANO
(A. D. 11/11/2013 - D. L. 1/12/2013 - D. L. 1/12/2013)

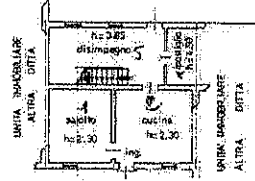
Mod. B / Nuovo Catasto Edilizio Urbano

Planimetria dell'immobile situato nel Comune di **VOLPAGO DEL M. LLO** Via **PASTRO**

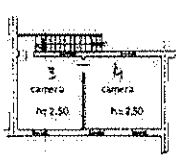
Data **[REDACTED]**

Allegata alla dichiarazione presentata all'Ufficio Tecnico Erariale di **TREVISO** Scheda N° **[REDACTED]**


Sub. 2



P. PIANO TERRA




P. PIANO PRIMO



ORIENTAMENTO

SCALA 1:100



Fabbricato di **lappà**
 sp. 1:2000
 Comune di **Volpago del M. Llo**
 foglio 35 - lappale 293


SPAZIO RISERVATO PER LE ANNOTAZIONI D'UFFICIO	
<p>DATA PROT. N° D.3.293/2</p>	<p>V.U. 5</p> <p>DATA 11/12/2023</p> <p>PROF. [REDACTED]</p>

Compilata dal Tecnico **HERNANDO L. L. L.**
(Tecnico, come a pagina 2 del foglio)

Iscritto all'Albo dei Geometri della Provincia di **Treviso**

DATA **11/12/2023**

Firma: **Cristina Ortica**



Allegato 01
 Catasto dei Fabbricati - Situazione al 03/01/2024 - Comune di VOLPAGO DEL MONTICELLI (TV) - Sez. urbana D - Foglio 3 - Particella 293 - Subalbergo 2 - VIA LUIGI PASTRO Piano F1

Ultima planimetria in atti


Data presentazione: 01/01/2000 - Data: 03/01/2024 - n. T152622 - [REDACTED]

Totale schede: 1 - Formato di acquisizione: A3(297x420) - Formato stampa richiesto: A4(210x297)



Planimetria catastale particella 479, Magazzino

Data presentazione: 01/01/2000 - Data: 03/01/2024 - n. T152623 - [REDACTED]

 **MINISTERO DELLE FINANZE** Mod. B (Nuovo Catasto Edilizio Urbano)
DIREZIONE GENERALE DEL CATASTO E DEI SERVIZI TECNICI ERARIALI
NUOVO CATASTO EDILIZIO URBANO
(A. D. LEGGE 11 APRILE 1968, N. 412)


Planimetria dell'immobile situato nel Comune di Volpago del Bellò Via Is. Pastor. [REDACTED]
Dati: [REDACTED]
Allegata alla dichiarazione presentata all'Ufficio Tecnico Erariale di Treviso Scheda N. [REDACTED]

Riferimento: Linea mappale
n. del

Estratto di Mappa
sc. 1:2000
Comune di Volpago del Bellò
Foglio 35^a Mappale 479


ALTRA UNITÀ IMMOBILIARE ALTRA DITTA
Magazzino
ALTRA UNITÀ IMMOBILIARE STESSA DITTA

P. PIANO TERRA - H.m. = 4,50

ORIENTAMENTO

SCALA DI L. 200

SPAZIO RISERVATO PER LE ANNOTAZIONI D'UFFICIO

DATA PROT. N°	D. 3/1/24	Completato dal Geom. MARCO BELLIO ... (Firma, nome e cognome del tecnico) Iscritto all'Albo dei Geometri della Provincia di Treviso Data: 1 dicembre 1998 Firma: <i>Marco Bellio</i>
---------------	-----------	--



Catasto dei Fabbricati - Situazione al 03/01/2024 - Comune di VOLPAGO DEL MONTE (TV) - < Sez. urbana D - > Foglio 3 - Particella 479 - Subalferno - >
VIA LUIGI PASTRO Piano T

Ultima planimetria in atti
Data presentazione: 01/01/2000 - Data: 03/01/2024 - n. T152623 - [REDACTED]
Totale schede: 1 - Formato di acquisizione: A3(297x420) - Formato stampa richiesta: A4(210x297)

Firmato Da: ORTICA CRISTINA Entresso Da: ARUBAPEC S.P.A. NG CA 3 Serial#: 2c5361ba03b904a822813b9e8be24822
